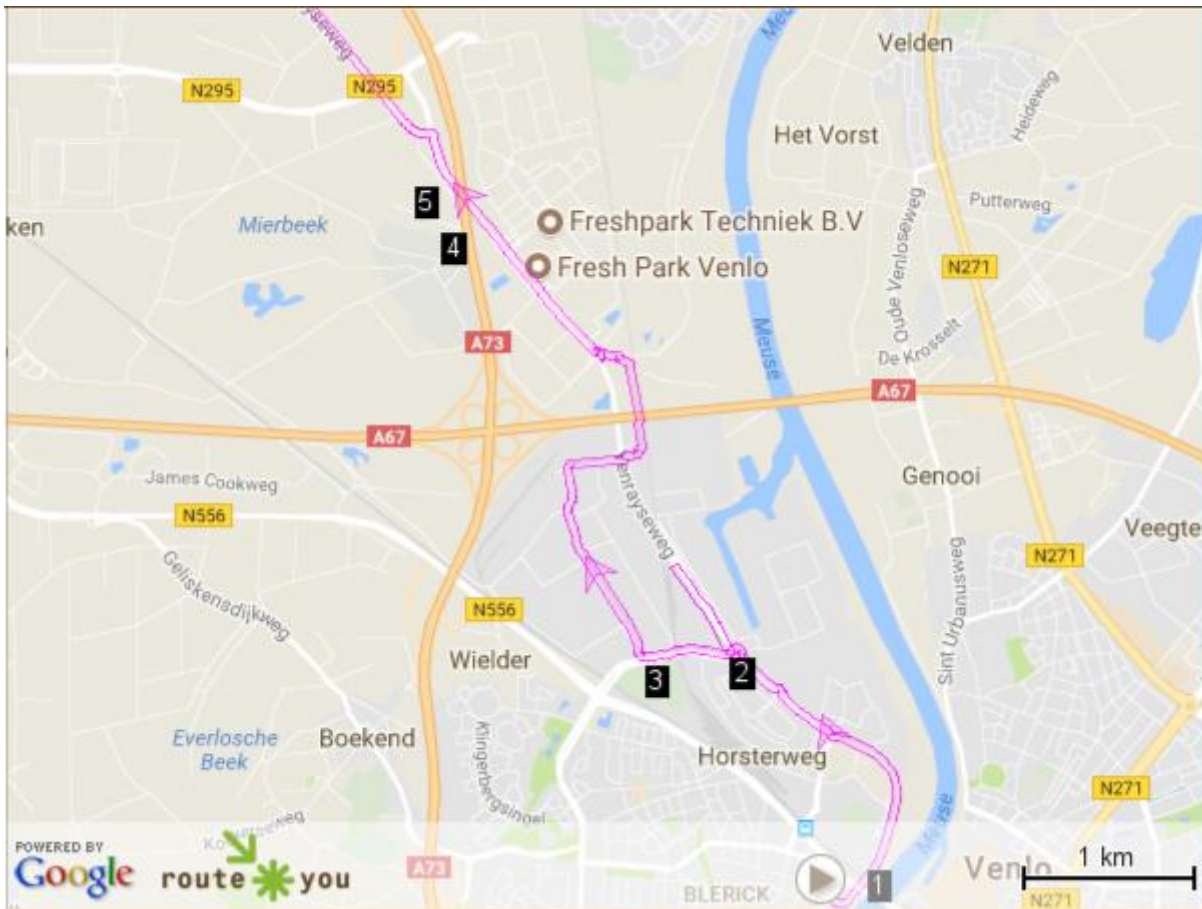


Starting point of this trip Sint Servatiusstraat 8, 5921 JT Venlo (20 km)

leuke route door noord limburg



- 0 m ↑ na 0 m via Sint Servatiusstraat
- 56.9 m ↶ na 56.9 m sla linksaf via 1e Lambertusstraat
- 143 m ↷ na 85.7 m sla rechtsaf via Antoniuslaan
- 157 m ↶ na 14.5 m sla linksaf via Venrayseweg
- 1.52 km ↶ na 1.36 km ga schuin links
- 1.55 km ↷ na 36.4 m ga schuin rechts
- 1.58 km ↶ na 28.8 m ga schuin links via Venrayseweg
- 1.91 km ↑ na 325 m ga rechtdoor
- 2.01 km ↷ na 107 m ga schuin rechts via Venrayseweg
- 2.21 km ↷ na 200 m ga schuin rechts
- 2.31 km ↷ na 92 m sla rechtsaf
- 2.31 km ↶ na 7.87 m sla linksaf
- 2.36 km ↶ na 46.8 m ga schuin links via Groot Bollerweg
- 2.42 km ↷ na 54.3 m ga scherp rechts
- 3.03 km ↷ na 611 m keer rechtdoor
- 3.64 km

- ↗ na 611 m ga schuin rechts via Groot Bollerweg
- 4.18 km ↘ na 547 m sla rechtsaf
- 4.91 km ↑ na 726 m ga rechtdoor via Celsiusweg
- 5.17 km ↗ na 257 m ga schuin rechts via Celsiusweg
- 5.44 km ↘ na 272 m sla rechtsaf via Celsiusweg
- 5.71 km ↑ na 267 m ga rechtdoor
- 5.76 km ↙ na 53.3 m ga schuin links
- 5.8 km ↗ na 38.7 m ga schuin rechts via Celsiusweg
- 5.87 km ↙ na 71.7 m sla linksaf
- 6.08 km ↙ na 213 m ga schuin links via Raaieind
- 6.51 km ↙ na 422 m sla linksaf via Raaieind
- 6.6 km ↙ na 95.2 m ga schuin links
- 6.64 km ↻ na 44.1 m keer rechtsom
- 6.71 km ↘ na 65.8 m sla rechtsaf via Venrayseweg
- 8.34 km ↙ na 1.63 km ga schuin links via Venrayseweg

479 m ¹ Maasbrug met 4 wachters

Tijdens de tweede wereldoorlog zijn de Maasbruggen, de vitale verbindingen tussen Venlo en Blerick, twee keer vernietigd. De gemeente Venlo plaatste in 2007 vier monumentale beelden van de beroemde kunstenaar Shinkichi Tajiri op de in 1957 gebouwde stadsbrug. De met sokkel bijna 9 meter hoge kruislings geplaatste Wachters waarschuwen blijvend tegen agressie, geweld én oorlog. De sculpturen fungeren symbolisch als hoeders van de stad. Op 2 mei 2007 zijn de beelden onthuld door koningin Beatrix.

Auteur: [Wandelnet](#)
[Meer informatie](#)

2.23 km ² Motorcenter Venlo

Auteur: [20256](#)
[Meer informatie](#)

Source : www.motorcentervenlo.nl



4.13 km ³ SV Blerick

SV Blerick is een Nederlandse amateurvoetbalvereniging uit Blerick, gemeente Venlo. De club is opgericht op 24 juni 1930. SVB is ontstaan uit fusies van verschillende clubs uit Blerick, het huidige complex is 't Saorbrook aan de Baasdonkweg.

Het standaardelftal speelt in het seizoen 2017/18 in de Tweede klasse zondag van het KNVB-district Zuid-I, in 2016/17 was het ingedeeld in Zuid-II.

Auteur: [Wikipedia](#)
[Meer informatie](#)

Source : Wikipedia.org

7.76 km ⁴ Innovatoren

De Innovatoren is een wolkenkrabber in de Nederlandse plaats Venlo. De bouw van de toren, die als ingang fungeerde van de Floriade 2012, begon in 2010 en werd begin 2012 voltooid. De architect is Jo Coenen c.s.

De kern van het gebouw telt 11 verdiepingen. Het buitengeraamte, een rechthoekige witte poort van 70 meter hoog, bevat ook nog een veel hogere verdieping, die de zestiende verdieping wordt genoemd. Het rechthoekige gat tussen de 10e en de 16e verdieping komt uit de voorgeschiedenis van het pand: oorspronkelijk waren er meer kantoorverdiepingen gepland. Het is mogelijk alsnog tussenliggende verdiepingen te bouwen.



Auteur: [Wikipedia](#)[Meer informatie](#)

Source : Torval

8.02 km ⁵ Floriade 2012

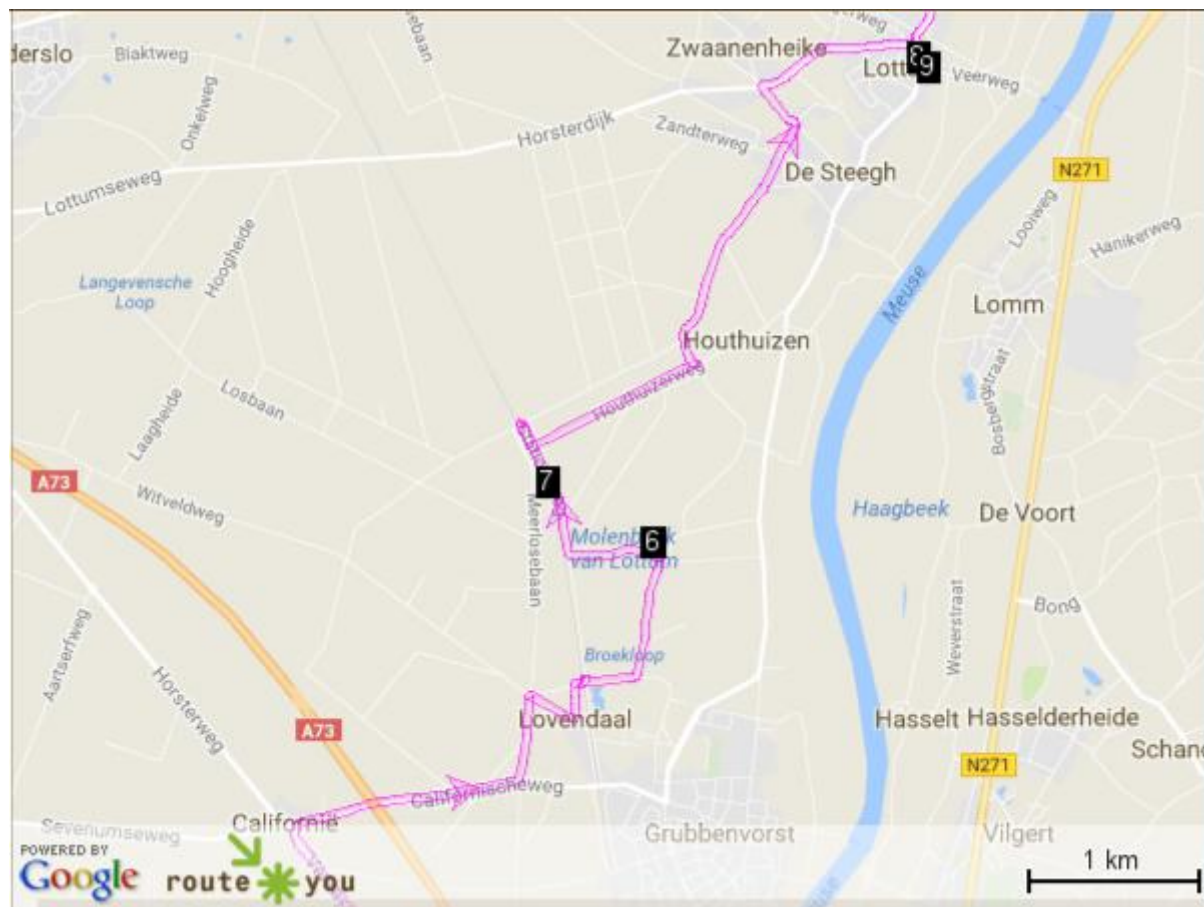
De Floriade 2012 was een Nederlands evenement. Het was de negentiende AIPH wereldtuinbouwtentoonstelling en de zesde Floriade en werd gehouden van 5 april tot en met 7 oktober 2012 in Venlo. De Floriade 2012 werd geopend door koningin Beatrix.



In juni 2004 werd door de Nederlandse Tuinbouwraad een aantal kandidaten uitgekozen die een definitief plan mochten maken voor de organisatie van de Floriade 2012.

Auteur: [Wikipedia](#)[Meer informatie](#)

Source : Jiver



- 9.94 km ↑ na 1.6 km ga rechtdoor via Californischeweg
- 11.3 km ↙ na 1.35 km ga schuin links via Meerlosebaan
- 11.8 km ↘ na 509 m ga scherp rechts via Lovendaal
- 12.1 km ↶ na 315 m sla linksaf
- 12.3 km ↷ na 197 m sla rechtsaf via Witveldweg
- 12.4 km ↶ na 66.1 m sla linksaf via Parallelweg
- 12.4 km ↷ na 39.8 m keer rechtsonder via Parallelweg
- 12.5 km ↶ na 40.2 m sla linksaf via Broekeindweg
- 12.8 km ↙ na 308 m ga schuin links via Broekeindweg
- 13.5 km ↷ na 720 m sla rechtsaf
- 13.5 km ↷ na 24.4 m keer rechtsonder

- 13.5 km  na 24.6 m ga rechtdoor via Kaldenbroek
- 14.1 km  na 559 m sla rechtsaf via Stationsweg
- 14.9 km  na 840 m sla rechtsaf via Meerlosebaan
- 14.9 km  na 2.99 m keer rechtsom via Meerlosebaan
- 14.9 km  na 2.79 m ga schuin links
- 15.1 km  na 158 m sla linksaf via Houthuizerweg
- 16.2 km  na 1.1 km ga scherp links via Wielhouterveldweg
- 17.4 km  na 1.23 km ga rechtdoor via Wielder
- 17.6 km  na 204 m ga rechtdoor via De Steegh
- 17.9 km  na 221 m ga schuin links via Grimmelsweg
- 18.1 km  na 293 m ga scherp rechts via Horsterdijk
- 19.1 km  na 984 m ga schuin links via Broekhuizerweg

13.7 km ⁶ Kasteel Kaldenbroek

Kasteel Kaldenbroek in Lottum in de Nederlandse provincie Limburg is een, door de eeuwen heen veelvuldig verbouwd, oud landhuis, dat anno 2008 in goede staat verkeert.

Het kasteel is verscheidene malen verbouwd. Onbekend is wanneer dit steeds gebeurd is. Het had in ieder geval de klassieke opbouw van een voorhof met boerderij met schuren en stallen en een hoofdgebouw, alles omgeven door grachten. Het huidige hoofdgebouw is niet groot en oogt als twee aan elkaar gebouwde boerderijen tezamen in een hoekvorm. In de muren is veel mergel verwerkt van voorgaande verbouwingen en zijn enkele ramen dichtgezet. Later zijn de ramen in oude stijl hersteld. Een schuur met mergellagen is ongeveer dertig jaar geleden gesloopt. Ook de grachten zijn grotendeels verdwenen.



Auteur: [Wikipedia](#)

[Meer informatie](#)

Source : Gouwenaar

14.5 km ⁷ POI

Gelegen op een groot landgoed, tussen twee kabbelende beekjes, ligt dit fraaie natuurhuis uit 1648. Je huurt een deel van het oude authentieke huis. Op de begane grond vind je de woonkamer, keuken en badkamer. In de gezellig ingericht woonkamer met openslaande tuindeuren staat een comfortabele zithoek. De keuken is met een inductiekookplaat, koel- en vriescombinatie, afwasmachine, combi-magnetron en een koffiezetapparaat van alle gemakken voorzien. Het huis heeft meerdere badkamers met een douche en toilet. Op de eerste etage bevinden zich de vijf slaapkamers met ieder een tweepersoonsbed. Natuurhuisjes 24631 en 24629 staan op hetzelfde landgoed. Ideaal als je met een grote groep op het landgoed wilt verblijven.

Prijs: Vanaf €950.00 p.w.

Aantal slaapkamers: 5

Aantal personen: 10

Auteur: natuurhuisje.nl

[Meer informatie](#)

Auteur: [Wimol Markelo](#)

[Meer informatie](#)

19.2 km ⁸ Door & Roos

De Door & Roos is een gezellige B&B in het Noord-Limburgse dorpje Lottum. Het heeft een mooi terras in de achtertuin, een gemeenschappelijke woonkamer met een open haard en moderne kamers met gratis WiFi.

Beoordeling: 9.1/10 (101 recensies)

Auteur: [Booking.com](https://www.booking.com)[Meer informatie](#)

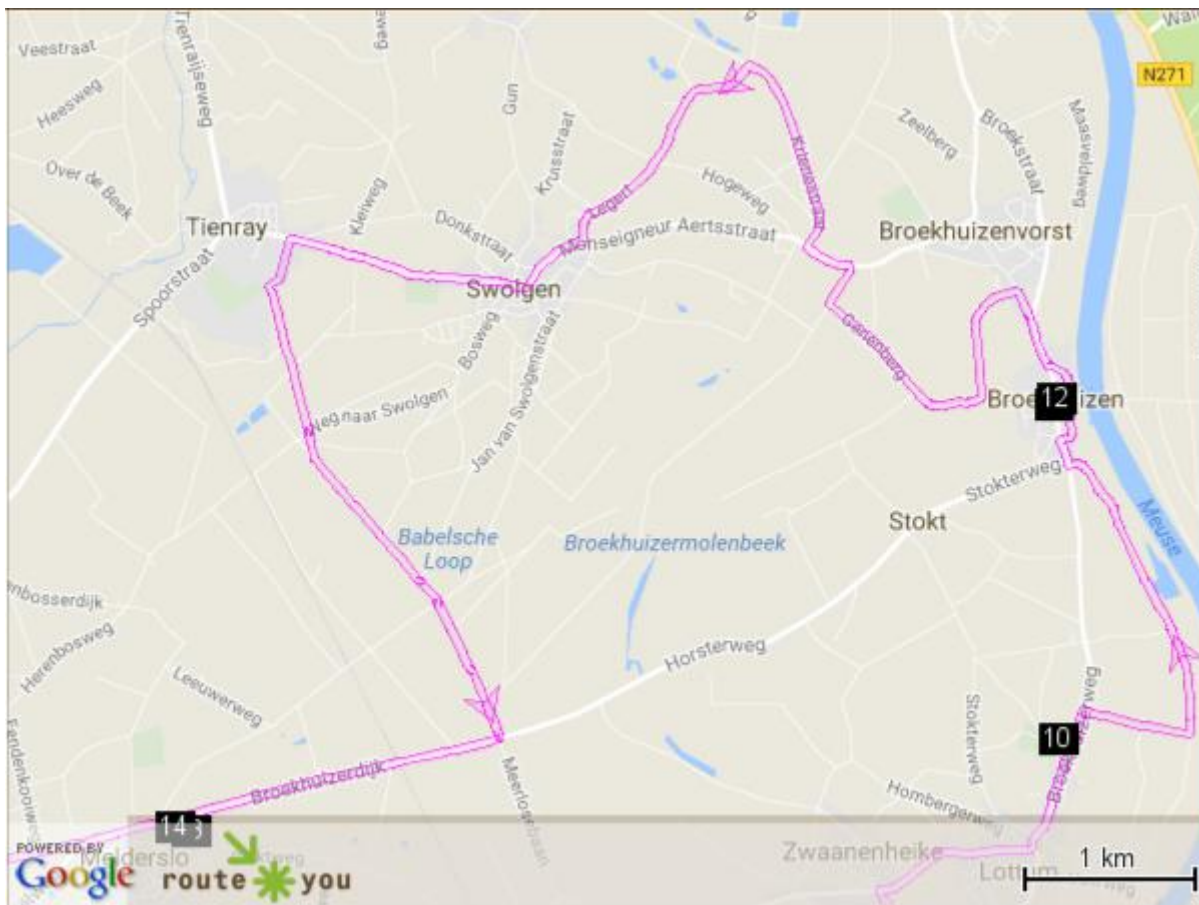
Source : Booking.com

19.2 km ⁹**Residence La Vie en Rose**

Deze accommodatie is gevestigd in een gerenoveerde bierbrouwerij in Lottum, in de rustige omgeving van Noord-Limburg. Er is gratis WiFi beschikbaar in de kamers. Het Residence La Vie en Rose heeft stijlvolle suites met een eigen, luxueuze badkamer. Beoordeling: 9.2/10 (63 recensies)

Auteur: [Booking.com](https://www.booking.com)[Meer informatie](#)

Source : Booking.com



- 19.7 km  na 527 m ga schuin links
- 20 km  na 358 m sla rechtsaf
- 20.7 km  na 652 m sla linksaf via Laagveldweg
- 21.3 km  na 640 m ga rechtdoor via Maasstraat
- 22.5 km  na 1.19 km sla rechtsaf via Lottumseweg
- 22.7 km  na 151 m sla rechtsaf via de Weem
- 22.9 km  na 286 m sla rechtsaf via Veerweg
- 23 km  na 95.4 m sla linksaf via Looierstraat
- 23.1 km  na 18 m keer rechtsom via Looierstraat
- 23.1 km  na 28.2 m ga schuin links via Veerweg
- 23.3 km  na 218 m ga schuin rechts

- 23.6 km ↘ na 323 m ga schuin links via Broekhuizerweg
- 23.8 km ↶ na 168 m sla linksaf via Roathweg
- 24.6 km ↗ na 779 m ga schuin rechts via Genenberg
- 25.7 km ↗ na 1.17 km sla rechtsaf via Heideweg
- 26 km ↶ na 256 m sla linksaf via Swolgenseweg
- 26.3 km ↗ na 289 m sla rechtsaf via Krienestraat
- 27.5 km ↶ na 1.23 km sla linksaf via Legert
- 29.1 km ↗ na 1.54 km sla rechtsaf via Monseigneur Aertsstraat
- 29.7 km ↑ na 605 m ga rechtdoor via Molenstraat
- 30.1 km ↘ na 409 m ga schuin links
- 30.7 km ↘ na 625 m ga schuin links via Swolgenseweg
- 30.9 km ↶ na 249 m sla linksaf via Zwanenweg
- 31.3 km ↶ na 327 m sla linksaf via Nieuwe Baan
- 31.3 km ↑ na 43.9 m ga rechtdoor
- 33.3 km ↶ na 1.98 km sla linksaf
- 33.3 km ↗ na 6.28 m sla rechtsaf via Nieuwe Baan
- 33.5 km ↗ na 166 m sla rechtsaf via Swolgensedijk
- 33.5 km ↶ na 4.48 m sla linksaf
- 34.3 km ↗ na 884 m sla rechtsaf
- 34.4 km ↘ na 5.18 m ga schuin links via Broekhuizerdijk
- 36.6 km ↑ na 2.23 km ga rechtdoor via Daniëlweg
- 36.9 km ↗ na 331 m ga schuin rechts via Nachtegaallaan

19.9 km ¹⁰ SV Lottum

SV Lottum is een Nederlandse amateurvoetbalclub uit Lottum in Limburg, opgericht in 1938. Het eerste elftal speelt in de Vijfde klasse zondag .

Auteur: [Wikipedia](#)
[Meer informatie](#)

Source : Wikipedia.org

23.1 km ¹¹ Heilig Hartbeeld

Het Heilig Hartbeeld werd in 1921 gemaakt in het Atelier Thissen. Het werd geplaatst op hoek van de Hoogstraat en de Veerweg. Vanwege het toenemende verkeer en het doortrekken van de Hoogstraat, werd het beeld eind jaren vijftig verplaatst naar de noordoostzijde van het kerkhof van de Sint Nicolaaskerk. Na een restauratie kreeg het in 1987 een plek op een sokkel in de kerkhofmuur, dicht bij de oude standplaats.

Het beeld is een staande Christusfiguur die zijn handen uitnodigend langs zijn lichaam naar beneden houdt. Hij draagt een gouden kruisnimbus en op zijn borst het Heilig Hart. Hij staat blootsvoets op een halve bol. Op de sokkel is een plaquette aangebracht met de tekst "Komt allen tot mij". Rondom de basis van het beeld staat



Auteur: [Wikipedia](#)
[Meer informatie](#)

Source : Busspotter

23.1 km ¹² Sint-Nicolaaskerk

Omstreeks 1484 werd de parochie afgescheiden van het naburige Broekhuizenvorst. Waarschijnlijk werd in datzelfde jaar deze kerk gebouwd. Het is ook mogelijk dat het gebouw van eerdere datum is, omdat in 1437 in Venlo een luidklok voor de kerk gegoten werd.

In 1700 werd een vergrote sacristie bijgebouwd. In 1862 raakte het interieur bij een brand zwaar beschadigd. De restauratie vond pas plaats in 1884, die door Jules Kayser werd uitgevoerd. Bij deze restauratie werd o.a. een dakruiter aan het gebouw toegevoegd.



Auteur: [Wikipedia](#)
[Meer informatie](#)

Source : China_Crisis

36.5 km¹³ Melderslo

Melderslo is een kerkdorp van de Nederlandse gemeente Horst aan de Maas. Het dorp telt 2.053 inwoners en ligt op 23 meter boven zeeniveau.

De herkomst van de naam 'Melderslo' is onzeker. Mogelijk is de betekenis milde plaats in bos. Hierbij wordt melder afgeleid van het Germaanse mildreda en lo van open plaats in een bos. Andere mogelijke betekenissen zijn zandheuvel in bos of onkruid in bos. Onwaarschijnlijk is dat melder verband zou houden met de vogelnaam merel.



Auteur: [Wikipedia](#)
[Meer informatie](#)

Source : Gijsvdl

36.5 km¹⁴ Museum "De Locht"

Museum "De Locht"



"De Locht" is Nederlands Nationaal Asperge- en Champignonmuseum. Het museum geeft uitgebreid informatie over de teelt van beide gewassen. Ook is het een ruim opgezet streekmuseum dat vele facetten van het leven in Noord-Limburg belicht. Er zijn steeds nieuwe wisselende exposities en ook voor kinderen worden regelmatig speciale activiteiten georganiseerd.

Openingstijden:

November - maart:

Zo - di - do van 14.00 - 17.00 uur

April-oktober:

Elke dag van 11.00 - 17.00 uur

Adres:

Koppertweg 5

5962 AL Melderslo

Tel: +31 (0)77 39 873 20

Fax: +31 (0)77 39 879 16

E-mail: info@delocht.nl

Auteur: [Berrie Kweens](#)
[Meer informatie](#)

Source : Museum "De Locht"



- 38.1 km ↑ na 1.15 km ga rechtdoor via Wittebrugweg
- 38.9 km ↗ na 795 m sla rechtsaf via Venrayseweg
- 39 km ↖ na 127 m sla linksaf
- 39.2 km ↖ na 186 m sla linksaf via Lindweg
- 39.5 km ↑ na 293 m ga rechtdoor via Molenveldweg
- 40.3 km ↗ na 785 m sla rechtsaf via Molengatweg
- 40.6 km ↖ na 358 m ga schuin links via Kempweg
- 41.8 km ↖ na 1.17 km sla linksaf via Schadijkerweg
- 42.5 km ↗ na 724 m sla rechtsaf via Doctor Droesenweg
- 43.4 km ↑ na 909 m ga rechtdoor via Bergsteeg
- 44.7 km ↖ na 1.33 km sla linksaf
- 45.6 km ↗ na 863 m sla rechtsaf via Eickhorsterweg
- 45.7 km ↖ na 112 m sla linksaf via Kannegietweg
- 46.3 km ↖ na 608 m keer rechtdoor via Kannegietweg
- 46.6 km ↗ na 243 m ga scherp rechts via Roothweg
- 47.4 km ↗ na 814 m sla rechtsaf via Speulhofsbaan
- 48.3 km ↑ na 872 m ga rechtdoor via Tongerloseweg
- 49.4 km ↖ na 1.12 km ga schuin links via Spoorweg
- 50.2 km ↗ na 814 m sla rechtsaf via Stationsstraat
- 50.5 km

- ↑ na 303 m ga rechtdoor via Horsterweg
 - 50.6 km ↗ na 116 m sla rechtsaf
 - 50.6 km ↖ na 9.97 m sla linksaf via Stationsstraat
 - 50.6 km ↗ na 24.6 m sla rechtsaf via Blaktdijk
 - 51.6 km ↙ na 959 m ga scherp links via Hoogbroek
 - 52.3 km ↖ na 695 m sla linksaf via Hoogbroek
-

38.7 km ¹⁵ Horst

Horst is de hoofdplaats van de gemeente Horst aan de Maas, in de Nederlandse provincie Limburg. De plaats telde op 1 januari 2016 12.780 inwoners. Horst heeft internationaal naam gemaakt door de champignonteelt. In Horst wordt ongeveer de helft van de hele productie in Nederland aan champignons geproduceerd.

Horst ligt aan de A73 en ligt hemelsbreed 10km ten zuiden van Venray en 12km ten noorden van Venlo. In Horst wordt het Horster dialect nog veel gesproken.



Auteur: [Wikipedia](#)
[Meer informatie](#)

Source : BotMultichillT

38.9 km ¹⁶ Huys ter Horst

De eerste vermelding van een Florcken van der Horst in het leenaktenboek van de Graven van Gelre is uit 1326 en hij is misschien de stichter van het kasteel. Dit ook gezien de resultaten van de opgravingen, die wijzen op omstreeks 1300 als de vroegste stichtingsdatum. De heerlijke rechten van het dorp Horst had hij niet, die behoorden toe aan de heren van Meerlo.

De heer Johan van Meerlo kocht omstreeks 1360 het kasteel en na zijn dood werd het gesplitst. De ene helft kwam in handen van de Hertog van Gelre en de andere helft in die van Johan van Broeckhuysen. Omstreeks 1400 ging de Hertog het kasteel als dienstwoning gebruiken voor zijn Ambtman in het ambt Kessel. In principe waren er dus twee heren, maar in de praktijk was het er vaak één aangezien de hertog zijn deel verpachtte aan de andere.



Auteur: [Wikipedia](#)
[Meer informatie](#)

Source : Kasteelbeer

39.7 km ¹⁷ Dendron College

Op het Dendron College zijn verschillende niveaus: vmbo BB, KB en TL, havo, atheneum en gymnasium. Tevens biedt de school voor het vmbo leerwegondersteunend onderwijs en leerwerktraject aan.

De school is in 1995 gebouwd, op de plaats van het voormalige LTS. In 2002 is er een nieuw gebouw, het Junior College, bijgebouwd. In 2005 is er een sporthal bijgebouwd, die onder meer ook gebruikt wordt door Hovoc, de volleybalvereniging van Horst. Verder maakt het Dendron College ook gebruik van de hockeyvelden van de hockeyclub HCH . In 2006 worden er tegenover het gebouw 4 woningen gebouwd door leerlingen die in Horst hun studie doen. Dit is wel onder supervisie van beroepsbouwers. In 2007 is een nieuwbouwproject van start gegaan waarbij nieuwe lokalen worden gebouwd voor het vak verzorging en welzijn

Auteur: [Wikipedia](#)
[Meer informatie](#)

Source : Wikipedia.org

42.7 km ¹⁸ Eendracht Maakt Macht

De molen werd in 1898-1899 gebouwd door Jan Wijnhoven uit Venray. De molen werd op een perceel bouwland van Jan Drabbels. Het geld voor de bouw werd bijeen gebracht door de inwoners van de buurtschap Schadijk.

De onderdelen voor de bouw kwamen van een eerder afgebroken molen uit Zuid-Holland die uit het jaar 1798 dateerde. Dit jaartal staat nog steeds op de baard van de molen vermeld. Pas veel later na een onderzoek kwam men erachter dat de molen niet afkomstig was uit de omgeving van Rotterdam, maar dat het gaat om een voormalige poldermolen van de Nieuwkoopse droogmakerij te Ter Aar.



Auteur: [Wikipedia](#)[Meer informatie](#)

Source : Groucho_M

50.1 km 19 Hegelsom

Hegelsom is een kerkdorp in het noorden van de Nederlandse provincie Limburg en is onderdeel van de gemeente Horst aan de Maas. Het dorp telt 1.908 inwoners . Het station Horst-Sevenum ligt in Hegelsom.

Het grondgebied van Hegelsom was al langer bewoond, waarvan de vondst in 1979 van het Vorstengraf uit omstreeks 700 v.Chr. getuigt.

Auteur: [Wikipedia](#)[Meer informatie](#)

Source : Wikipedia.org

50.5 km²⁰ Station Horst-Sevenum

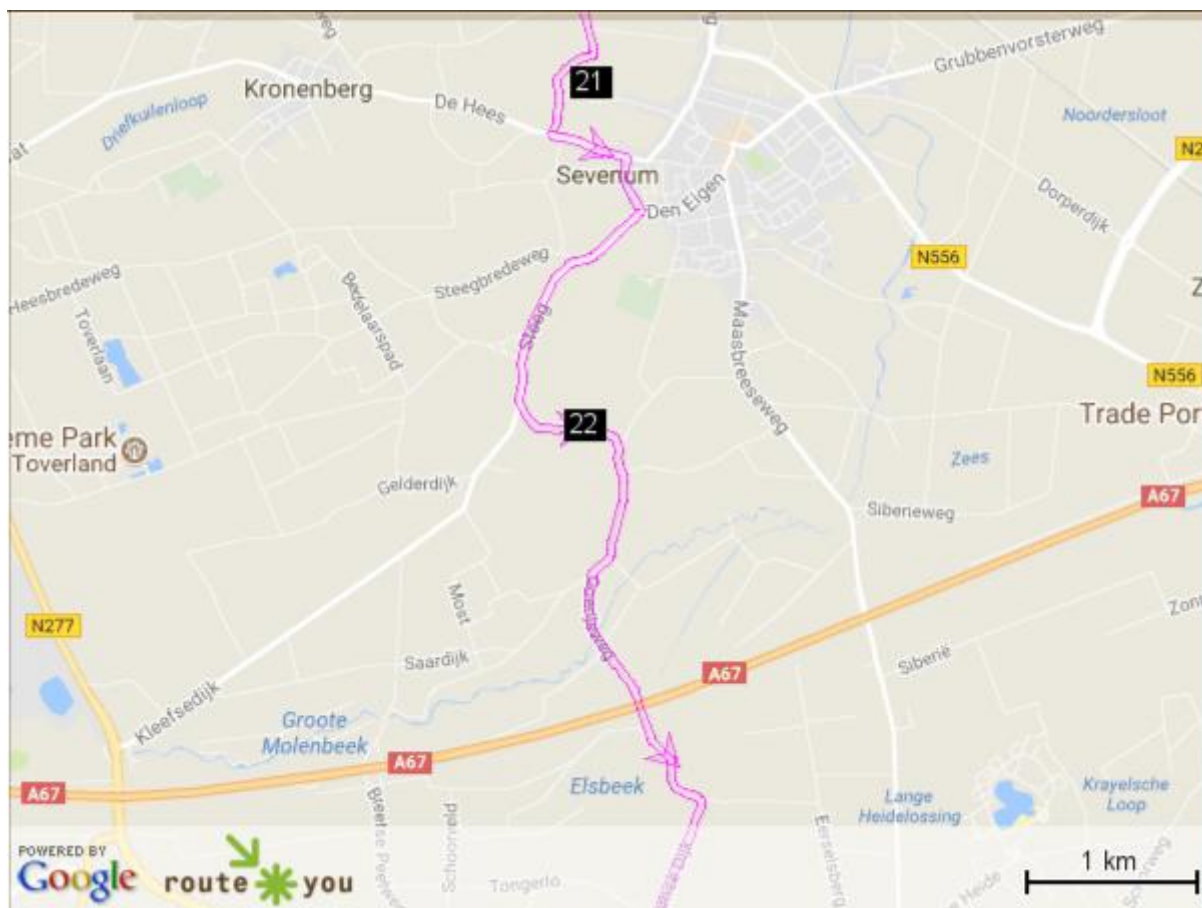
Station Horst-Sevenum is het spoorwegstation van Horst en Sevenum en gelegen in Hegelsom, op het grondgebied van de gemeente Horst aan de Maas. Het stationsgebouw stamt uit 1864 en behoort tot het standaardtype SS 5e klasse. Er hebben in de loop der jaren twee verbouwingen plaatsgevonden waarbij het gebouw aan beide zijden voor een deel is uitgebreid. Het station is in de zomer van 2009 door onbekenden gekraakt.








In september en oktober 2013 hebben in het pand verbouwingen plaatsgevonden. Er zijn nu een stationsrestaurant en een Bed & Breakfast te vinden.

Auteur: [Wikipedia](#)[Meer informatie](#)

Source : BotMultichillT



- 53.2 km  na 924 m sla linksaf via De Hees
- 53.7 km  na 465 m sla rechtsaf via Staarterstraat
- 54 km  na 353 m sla rechtsaf via Steeg
- 54.6 km  na 528 m ga rechtdoor via Steeg
- 55.5 km  na 897 m ga schuin links via Frankrijkweg

- 56.1 km ↑ na 662 m ga rechtdoor via Broek
- 57 km ↙ na 878 m sla linksaf via Goenjeweg
- 57.7 km ↑ na 659 m ga rechtdoor via Sevenumsdijk

53 km ²¹ **B & B " De 7 Sprong "**

B & B "De 7 Sprong" ligt op 3,5 km van Toverland in Sevenum en beschikt over gratis WiFi en gratis privéparkeerplaats. Beoordeling: 9.6/10 (39 recensies)

Auteur: [Booking.com](https://www.booking.com)

[Meer informatie](#)

Source : Booking.com



56.3 km ²² **B&B La Rue de France**

B&B La Rue de France ligt in Sevenum, op 20 minuten rijden van Venlo. De accommodatie heeft gratis WiFi. De kamers beschikken over een flatscreen-tv. De badkamer is voorzien van een douche en handdoeken. Beoordeling: 9.1/10 (83 recensies)

Auteur: [Booking.com](https://www.booking.com)

[Meer informatie](#)

Source : Booking.com



- 59.7 km ↙ na 2.05 km ga schuin links via Tongerveldweg
- 60.8 km ↙ na 1.13 km sla linksaf via Molenstraat
- 61.5 km ↙ na 659 m sla linksaf via Dorpstraat
- 61.5 km ↻ na 1.3 m keer rechtdoor via Dorpstraat
- 61.5 km ↙ na 1.3 m sla linksaf via Pastoor Leursstraat
- 61.8 km ↗ na 314 m ga schuin rechts via Oude Heldenseweg
- 62.4 km

- ↶ na 558 m sla linksaf via Leeuwerik
- 62.6 km ↗ na 181 m ga schuin rechts
- 63.4 km ↶ na 882 m sla linksaf via Rinkesfort
- 64.2 km ↘ na 794 m ga scherp rechts via Rinkesfort
- 64.4 km ↗ na 199 m ga scherp links via Rinkesfort
- 64.9 km ↘ na 460 m ga scherp rechts via Breestraat
- 65.5 km ↶ na 580 m sla linksaf via Litjeshei
- 65.8 km ↶ na 320 m sla linksaf via De Meeren
- 66.5 km ↗ na 697 m ga schuin rechts via Bong
- 66.9 km ↶ na 401 m sla linksaf via Bongardweide
- 67.5 km ↶ na 591 m sla linksaf
- 67.5 km ↻ na 1.2 m keer rechtsom
- 67.5 km ↶ na 1.2 m sla linksaf via Bongardweide
- 69.4 km ↑ na 1.91 km ga rechtdoor via Aan de Steenoven
- 70.4 km ↗ na 964 m ga schuin rechts via Berendonksweg
- 71.3 km ↑ na 982 m ga rechtdoor via Moutzdijkweg
- 72 km ↗ na 702 m ga schuin rechts
- 72.1 km ↶ na 83.2 m sla linksaf via Brookerhofweg
- 72.2 km ↗ na 45.9 m ga schuin rechts via Hoverhofweg
- 72.5 km ↗ na 374 m ga schuin rechts via Hoverhofweg
- 72.7 km ↶ na 173 m sla linksaf via Groetweg
- 72.7 km ↗ na 24 m ga schuin rechts via Zalzerskampweg

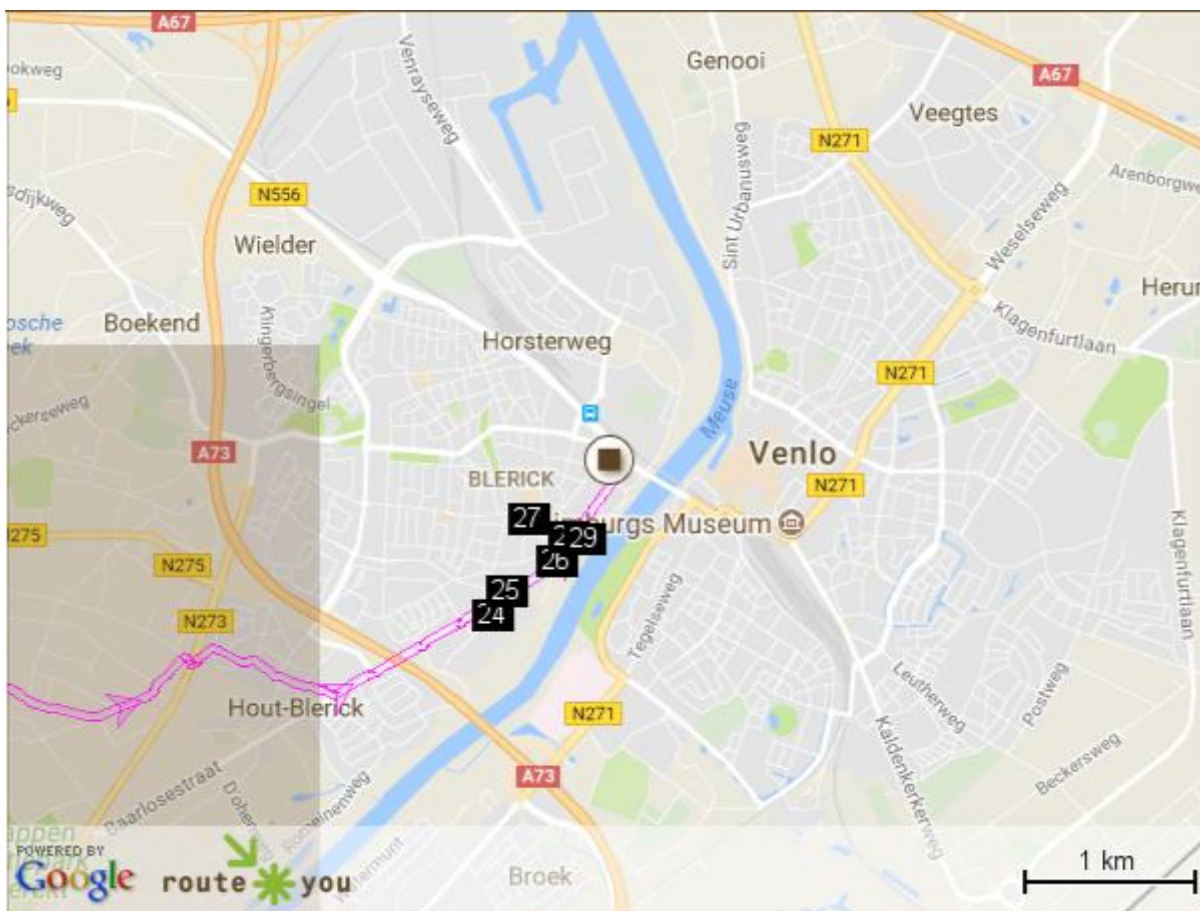
66.6 km ²³ VV Baarlo

De club is opgericht in 1927, als fusie tussen twee clubs. VV Baarlo komt op dit moment uit in de derde klasse van het Nederlandse amateurvoetbal. De vereniging wist in de afgelopen drie jaar tweemaal te promoveren. Het beste resultaat uit de historie werd behaald in het seizoen 2009/10 toen de club kampioen werd in de derde klasse. VV Baarlo speelt zijn wedstrijden sinds 1979 op Sportpark de Meeren.

In het seizoen 2008/2009 dwong Baarlo via de nacompetitie door een 3-0 zege op MVC'19 promotie af naar de derde klasse. De eerste wedstrijden in het seizoen 2009/2010 verliepen moeizaam voor VV Baarlo, maar na negen overwinningen op rij meldde Baarlo zich aan kop van de ranglijst. Het behield de koppositie tot het einde van het seizoen en werd als promovendus kampioen in de 3e klasse. Door het kampioenschap speelde Baarlo in het seizoen 2010/2011 voor het eerst in haar historie in de tweede klasse. Hierin wist het zich echter niet te handhaven, zodat sinds het seizoen 2011/2012 opnieuw in de derde klasse wordt gespeeld.

Auteur: [Wikipedia](#)
[Meer informatie](#)

Source : Wikipedia.org



- 73.1 km ↙ na 353 m sla linksaf via Baarlosestraat
- 73.3 km ↘ na 247 m sla rechtsaf
- 73.4 km ↙ na 7.67 m sla linksaf
- 73.7 km ↗ na 377 m ga schuin rechts
- 74.6 km ↑ na 894 m ga rechtdoor via Baarlosestraat
- 74.7 km ↑ na 44.9 m ga rechtdoor via Pontanusstraat
- 74.8 km ↑ na 135 m ga rechtdoor via Antoniusplein
- 74.9 km ↑ na 85.2 m ga rechtdoor via Antoniuslaan
- 75.3 km ↘ na 456 m keer rechtsom via Antoniuslaan
- 75.3 km ↘ na 2.89 m sla rechtsaf via Sint Willebrordstraat
- 75.4 km ↙ na 95 m sla linksaf via Sint Servatiusstraat
- 75.5 km ↑ na 31.8 m via Sint Servatiusstraat

74.5 km ²⁴ molenbossen-west

De Molenbossen is een buurt in de Blerickse wijk Sint-Annakamp. De buurt loopt van de Baarlosestraat tot aan de A73 en de Maas. Tot de Molenbossen worden gerekend; de vier galerijflats aan de Maas, de school Molenbossen en de woningen die aan de straat Molenbossen liggen. De flats bevatten in totaal 608 woningen. De buurt heeft verder twee bushaltes: Molenbossen-West en Molenbossen-Oost.

Op de Tranchotkaart is een bos te zien dat zich vanaf de Goofersmolen uitstrekt richting de Maas. Het gebied was dus letterlijk begroeid met een bos nabij deze molen.



Auteur: [Wikipedia](#)
 Meer informatie

Source : PlNdr

74.7 km 25 Blerick

Blerick, het staddeel van Venlo, werd in 3 december 1944 bevrijd. Daarmee werd de laatste Duitsers over de Maas verdreven. Het zou nog duren tot 5 mei 1945 voor de Duitsers in Nederland zouden capituleren.

Auteur: [RouteYou](#)

[Meer informatie](#)

75 km 26 Auto split punt

De auto's moeten hier langs de Pontanusstraat (hoofdweg) door het dorp tot aan de brug over de Maas. Fietsers, wandelaars en lopers kunnen langs de Pontanusstraat (kleine variant), de Maasroute en de Staalweg langs de Maas lopen.

Auteur: [Benelux Run](#)

[Meer informatie](#)

75.2 km 27 Kazernekwartier

Het Kazernekwartier is een gebied in het stadsdeel Blerick van de gemeente Venlo en is 22 hectare groot, inclusief buitengebieden. Het gebied ligt in de wijk Ubroek. Dit Kazernekwartier is het laatste grote stuk open terrein van de stad Venlo dat, samen met de Maasboulevard en cultuurwijk Q4 wordt ontwikkeld tot "het nieuwe kloppend hart van de gemeente".



In 2009 heeft de gemeente Venlo alle inwoners en belanghebbenden uitgenodigd om mee te praten en mee te denken over de invulling van het Kazernekwartier. Door middel van stadsdebatten, verkiezingen over ontwerpen en sprekerspleinen konden de bewoners invloed uitoefenen op de ontwikkeling van het gebied.

Auteur: [Wikipedia](#)

[Meer informatie](#)

Source : Torval

75.2 km 28 Raadhuis van Blerick

De gemeente Maasbree, waartoe Blerick van 1800 tot 1940 behoorde, wisselde om de vijf jaar van raadhuis. In alle drie de dorpen stond daartoe een gebouw ter beschikking. In Blerick was het huis van de dorpsonderwijzer het enige geschikte pand.



Het huis aan wat nu het Antoniusplein is, diagonaal tegenover de Sint-Antoniuskerk, was in 1865 gebouwd en kreeg in 1867 zijn raadhuisfunctie erbij. In januari 1904 kwam een eind aan het roulatiesysteem en fungeerde het pand permanent als raadhuis en onderkomen van de secretarie van de gemeente. De dorpsonderwijzer bleef overigens tot 1920 op de benedenverdieping wonen.

Auteur: [Wikipedia](#)

[Meer informatie](#)

Source : Torval

75.2 km 29 Sur Meuse

Sur Meuse is een in 1705 gebouwd pand in Blerick, gemeente Venlo. Het betreft een vrijstaand wit pand dat heden ten dage dienstdoet als restaurant en brasserie. In 1702, tijdens het beleg van Venlo, brandde op de plek waar nu Sur Meuse staat een pand af dat in 1705 gerenoveerd werd.



Het huidige pand heeft een gezwenkte Spaanse gevel in renaissancestijl, de zijgevel heeft een muizentandlijst en de achtergevel is een puntgevel. Het dak heeft de vorm van een zadeldak.

Auteur: [Wikipedia](#)

[Meer informatie](#)

Source : Torval