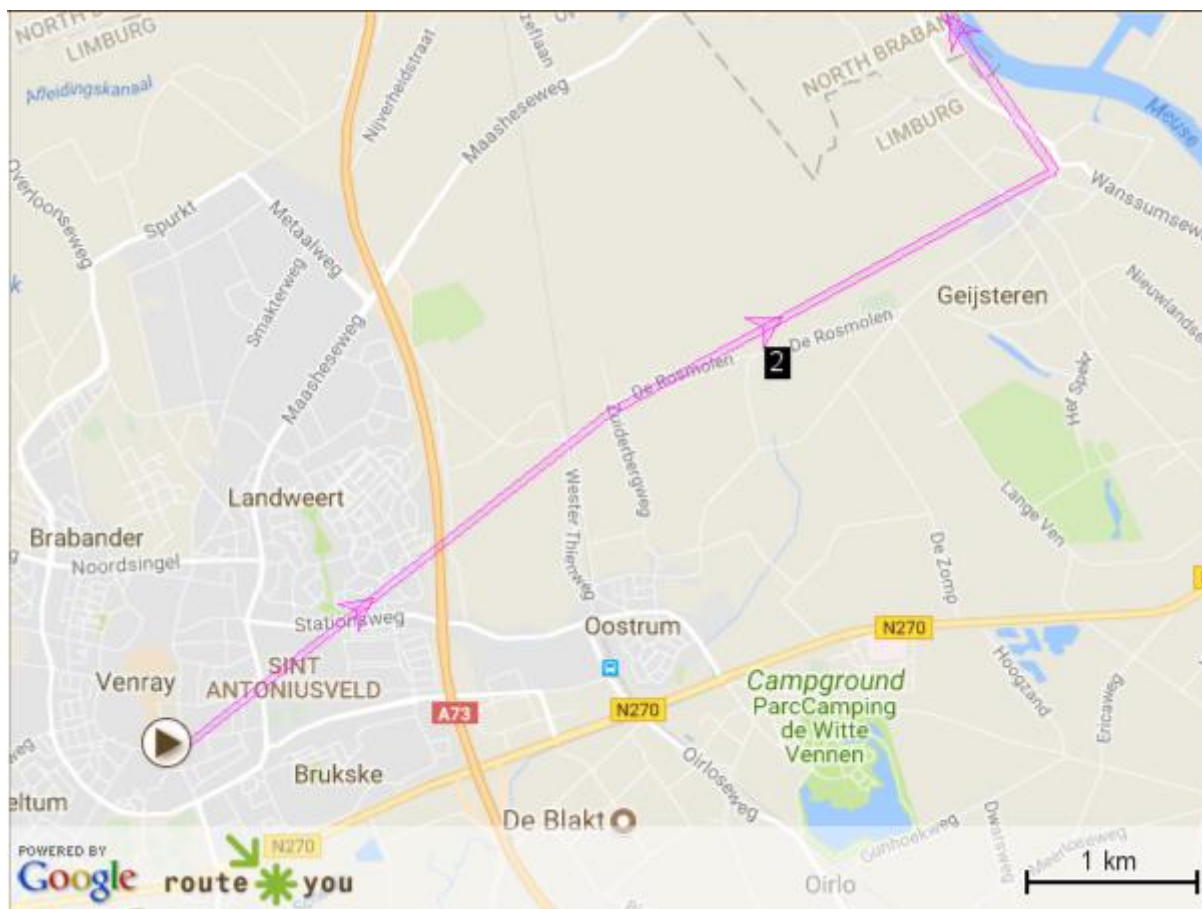


Starting point of this trip Leunseweg 3, 5802 CE Venray (17 km)

auto route venray - sambeek -well - Arcen- Blitterswijk Venray



0 m  na 0 m

84.7 m  na 84.7 m sla linksaf

0 m 1 **Paterslaan**

Mapillary Foto-stopplaats

Auteur: [Mapillary](#)  
[Meer informatie](#)

Source : botar



3.38 km 2 **Rosmolen**

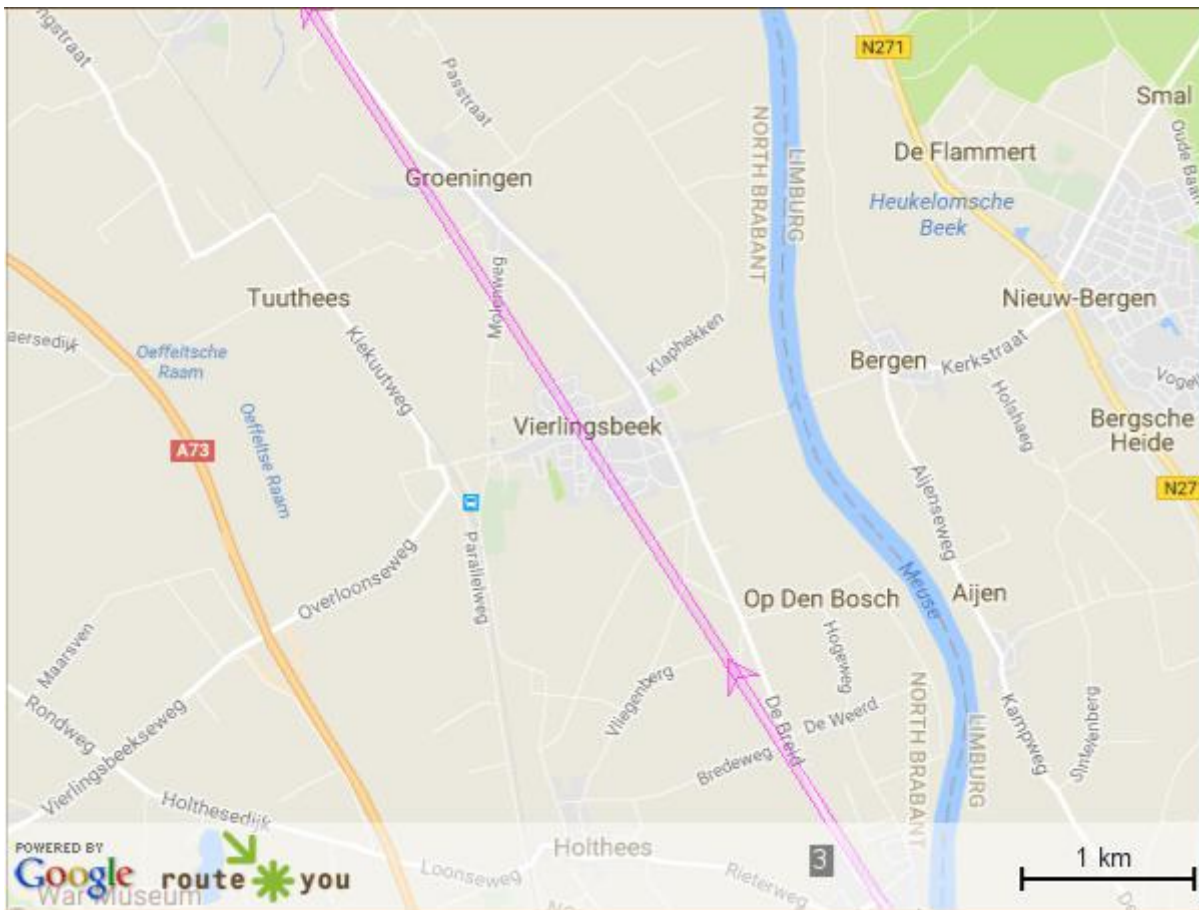
De Rosmolen is een watermolen op de Oostrumse Beek te Oostrum, gelegen in het Landgoed Geijsteren. Ze is eigendom van de familie De Weichs de Wenne, die ook het landgoed bezit. De molen was de onderste molen op de Oostrumse Beek, de bovenste molen was de Oostrumse watermolen.

De Rosmolen is, al doet de naam anders vermoeden, geen rosmolen en is dat ook nooit geweest. Wel heeft het vierkante molengebouw met tentdak het uiterlijk van een rosmolen. Naast de molen staat een fraaie boerderij. Het gebied waar de huidige Rosmolen staat werd "Aan de Rosmolen" genoemd, aangezien zich in de nabijheid een boerderij bevond die een rosmolen bezat, welke in 1863 door brand werd verwoest. Deze naam is op de watermolen overgegaan.

Auteur: [Wikipedia](#)  
[Meer informatie](#)

Source : Willemjans





6.36 km ↶ na 6.28 km sla linksaf

17.4 km ↷ na 11 km sla rechtsaf

### 8.86 km <sup>3</sup> Maashees

Maashees is een dorp van 844 inwoners, dat sinds 1998 behoort bij de gemeente Boxmeer, provincie Noord-Brabant. Voordien was het de hoofdplaats van de gemeente Maashees en Overloon, die in 1942 opging in de gemeente Vierlingsbeek, welke op haar beurt weer in 1998 opging in de gemeente Boxmeer.

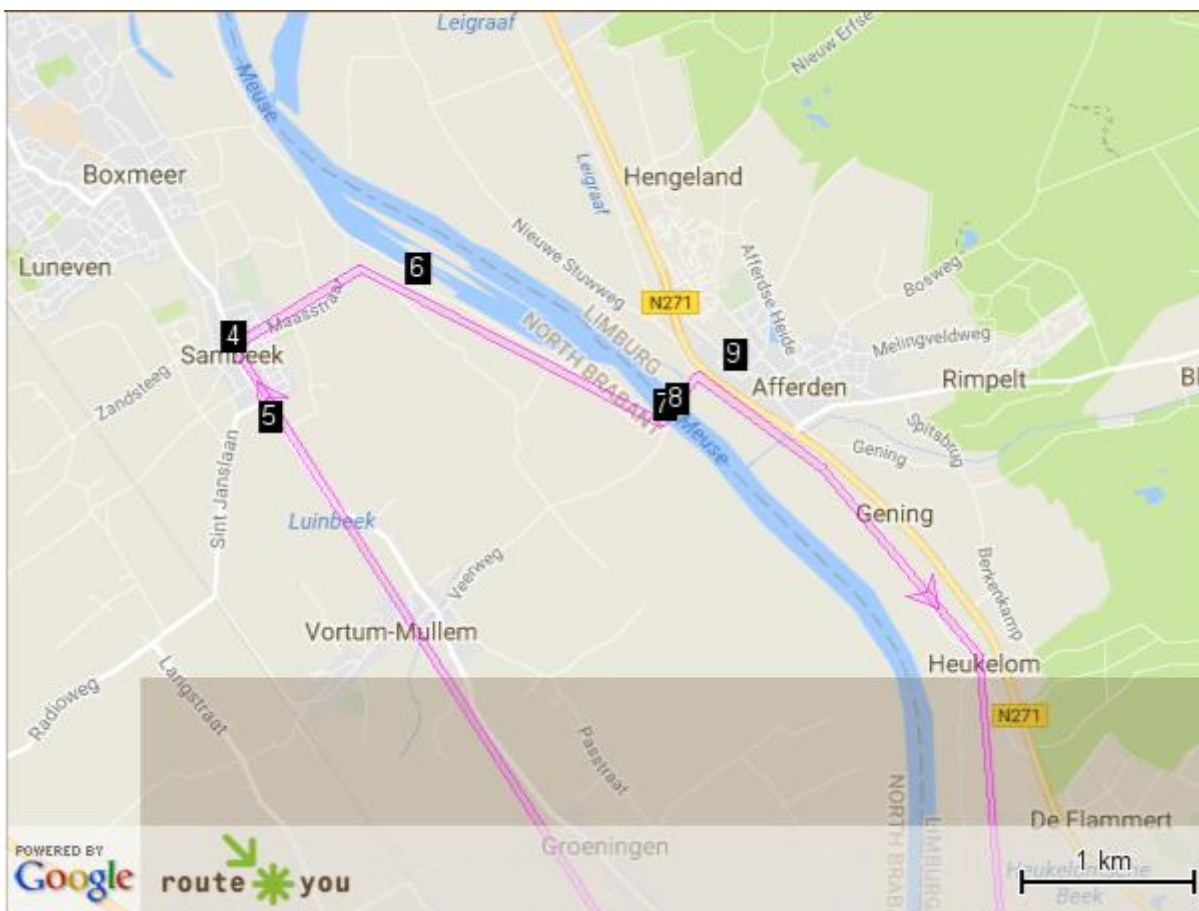
Vroeger werd Maashees ook geschreven als: Maeshese, Masses en Maeshees. Het achtervoegsel hees betekent doorgang. Maashees betekent dus zoiets als: doorgang over de Maas.



Auteur: [Wikipedia](#)

[Meer informatie](#)

Source : GifTagger



18.2 km ↗ na 869 m ga schuin rechts

20.2 km ↖ na 1.99 km sla linksaf

20.6 km ↗ na 354 m sla rechtsaf

#### 17.5 km <sup>4</sup> Boerderij hoek Maastraat (in vervallen staat)

Een langgevelboerderij is een rechthoekig boerderijtype waarbij voorhuis, stal en schuur aan elkaar zijn gebouwd en alle deuren geplaatst zijn in de lange gevels. Veel kozijnen zijn geschilderd met de typische Kempische kleuren oker en groen.

In het voorhuis was de herd (woonkeuken) het belangrijkste vertrek. In de herd was de schouw (haard) de centrale plaats. In de schouw brandde het open vuur van turf, hout en heiplaggen. De herd werd er nauwelijks door verwarmd, het was er hooguit vier tot zes graden warmer dan buiten. Het open vuur werd voornamelijk gebruikt om te koken, zowel voor mensen als voor dieren. De kookketels werden boven het vuur gehangen aan een haal. De schouw werd ook gebruikt om worsten, hammen en spek te roken.

De stal herbergde een potstal voor de koeien, een varkensstal, een paardenstal en een 'hennenhoort' voor de kippen. Ook het 'gemak', bestaande uit een ton met houten deksel, had een plaats in de stal. Boven het vee bevond zich de hooizolder.

De schuur bestond uit twee delen. Aan de kant van de stal lag de dorsvloer. In de wintermaanden werd het graan met de hand gedorst. Dorsen is het proces van het verwijderen van de graankorrel uit de rijpe aar. Achter de dorsvloer bevond zich de 'tas', waar de graanogst werd opgeslagen.

Auteur: [Biker](#)  
[Meer informatie](#)



#### 17.5 km <sup>5</sup> Linde van Sambeek

De Linde van Sambeek is een zeer oude, omvangrijke Hollandse linde die staat langs de doorgaande weg in het zuiden van het Noord-Brabantse dorp Sambeek. De boom heeft een geschatte leeftijd tussen de 350 en 500 jaar en heeft een stamomtrek van 7,97 meter. Hiermee is het zowel de dikste als de oudste linde van Nederland.

Hoewel de boom door sommigen ouder wordt geschat, ligt de leeftijd waarschijnlijk tussen de 350 en 500 jaar. De precieze leeftijd zal niet bepaald kunnen worden op basis van jaarringen, omdat de boom hol is. Oorspronkelijk was de linde van Sambeek een etagelinde met drie etages. Door opgelopen schade na een storm in 1884 had de Linde van Sambeek geen etages meer. Vervolgens werd een groot gedeelte van de



kroon in 1901, tijdens een tweede zware storm, bijna geheel weggevaagd. Er werd gedacht dat de boom het niet zou overleven, maar hij herstelde zich daarna weer volledig. In de holle stam ontsproot een nieuwe stam vanuit het oude wortelstelsel. Tegenwoordig heeft die nieuwe stam een omtrek van ongeveer 2,5 meter en geeft mede vorm aan de kroon. De hoogte van de boom is circa 23 meter. In de jaren '70 van de vorige eeuw, was het met de linde opnieuw slecht gesteld. Er werd f 12.000 ingezameld om de boom er weer bovenop te helpen. In de zomer van 1974 werd een kabel gespannen om de takken te verankeren. In de grond werden ongeveer vierhonderd gaten geboord om voedingsstoffen toe te dienen en de stam kreeg extra stevigheid door deze vast te zetten met ijzere stangen. Hierdoor is de Linde van Sambeek tegenwoordig in een redelijk goede conditie.

Auteur: [Wikipedia](#)

[Meer informatie](#)

Source : DonSwami

## 18.3 km 6 Sluizencomplex Sambeek

De aanleg van een stuw en een sluis in de Maas bij Sambeek in de jaren '20 van de vorige eeuw was onderdeel van een groter plan om de Maas beheersbaarder en bevaarbaar te houden door haar te kanaliseren. Niet iedereen was daar even enthousiast over.



Zo merkte het Boxmeers Weekblad van 5 juni 1920 op dat circa 160 morgen land verloren zou gaan: "Niet alleen de groote boeren, maar ook de kleine man die hier jaarlijks zijn voorraad hooi opdoet voor den winter, zal er de dupe van worden. Al mag het Rijk den eigenaren de onteigende perceelen op roijale wijze uitbetalen, daarmee is er nog geen gras en hooi in de plaats. En hieraan zal behoefte komen".

Maar het grotere belang van een gecontroleerde rivier veegde deze bezwaren van de baan. In 1929 werd het stuw- en sluiscomplex bij Sambeek in gebruik genomen. Als regenrivier is de Maas voor haar waterstand sterk afhankelijk van de neerslag. Om in droge tijden de minimale vaardiepte van drie meter te kunnen handhaven, werden er zes stuwen in de rivier gebouwd. Die stuwen kwamen bij Borgharen, Linne, Roermond, Belfeld (allemaal in Limburg), Sambeek en Grave. Tussen 1932 en 1936 kwam daar nog de stuw bij Lith bij.

Van Borgharen tot en met Sambeek zijn de stuwen allemaal volgens hetzelfde principe gebouwd. De stuw bestaat uit twee onderdelen. Eén deel is gebouwd volgens het Poirée-systeem, het andere is voorzien van zogenaamde Stoney-schuiven. De Poirée-stuw bestaat uit 13 openingen van 4,85 m tussen jukken. In iedere opening kunnen drie schotten van 1,56m boven elkaar worden geplaatst. Bij een waterafvoer van de Maas van minder dan 200 m3 is de Poirée-stuw helemaal gesloten en wordt het peil verder geregeld met de Stoney-schuiven, in twee doorstroomopeningen van 17 meter.

Is de waterafvoer tussen de 200 m3 en 1070 m3, dan worden er zoveel schotten verwijderd dat peilbeheersing zo lang mogelijk met de regelschuiven gedaan kan worden. Bij een afvoer van meer dan 1070 m3 zijn alle schotten verwijderd en worden de jukken plat op de rivierbodem neergelaten. De Stoney-schuiven zijn dan helemaal opgetrokken en de scheepvaart hoeft geen gebruik te maken van de sluis.

Dat moet natuurlijk wél als de stuw in werking is. Dan moet er geschut worden. Na de Tweede Wereldoorlog groeide de binnenscheepvaart enorm. In 1953 passeerden al 60.398 schepen de sluis bij Sambeek. Dat had lange wachttijden als gevolg en daarom werd het complex in de jaren 1964-1968 uitgebreid met twee kleinere kolken van 142 meter.

De komst van grotere binnenvaartschepen (met een lengte van 190 meter en een diepgang van 3,50 meter) noodzaakten Rijkswaterstaat tot aanpassing van de drie sluisen. De twee 'kleine' sluisen kregen in 2011-2012 nieuwe deuren, bewegingswerken en aandrijvingen. En van de lange sluis, met een kolk van 260 meter lengte, worden de hoofden in 2013 verbreed van 14 naar 16 meter. Verder worden de drempels en bodems verdiept en de kolkwanden verhoogd.

Auteur: [Outdoor Overloon](#)

[Meer informatie](#)

Source : flick.com en www.bhic.nl/ontdekken/verhalen/stuw-en-sluiscomplex-bij-sambeek

## 20.3 km 7 Veer tussen Sambeek en Afferden

Sinds de middeleeuwen vaart er tussen Sambeek en Afferden een veerpont. De Heer van Afferden bezat hier het veerrecht, dat hij samen met de visserij in dat deel van de Maas verpachtte. Zo betaalde pachter Paulus Teunissen in 1693 jaarlijks achttien ducatonen. Hij droeg bovendien de onderhoudskosten van veerpont en visserijbenodigdheden en diende de heer jaarlijks vijftig pond van de beste Maasvis te leveren.



Tot 1931 bleef het veer in bezit van de kasteelheer van Bleijenbeek. In dat jaar verkocht hij het samen met de pont en het veerhuis in Afferden aan de toenmalige pachter J. Clevers. Terwijl de aanleg van bruggen over de Maas voor veel Maasveren het einde betekende, ging dat



voor het veer Sambeek-Afferden niet op. Hier ontbrak een vaste oeververbinding in de direct omgeving, waardoor de veerpont rendabel bleef. In 1975 werd de oude pont, die slechts twee auto's tegelijk kon overzetten, vervangen door een grotere pont, de "Pierre". In 1992 werd een geheel nieuwe pont, de "Pierre II", in de vaart genomen. En deze pont vaart tot op de dag van vandaag heen en weer tussen de Brabantse en Limburgse oever.

Auteur: [Biker](#)  
[Meer informatie](#)

## 20.3 km 8 POI

Afferden (Noord-Limburgs: Offere) is een plaats in het noordelijk deel van Nederlands Limburg en hoort bij de gemeente Bergen. Dit kerkdorp ligt vlak langs de Maas, hemelsbreed zo'n 15 kilometer ten noorden van Venray en 25 kilometer ten zuiden van Nijmegen. Afferden telde in 2010 volgens de gegevens van het CBS 1.685 inwoners. Het aan de rechter-Maasoever gelegen dorp Afferden, sedert 1823 deel uitmakend van de Limburgse gemeente Bergen, gelegen ongeveer halverwege Nijmegen-Venlo, behoorde vroeger tot het opperkwartier van Gelderland en werd in het noorden begrensd door de Kleefse Heerlijkheid Heijen, in het zuiden door de Gelderse Heerlijkheid Well, in het oosten door het ambt Goch, waartoe Siebengewald behoorde. De juiste grens werd in 1436 vastgelegd door het gerecht en de oudste mannen (schepenen). Deze in een oud geschrift vastgelegde "Beleijdinge" grens werd de basis van latere grensregelingen.

[Meer informatie](#)

Auteur: [jnotten](#)

[Meer informatie](#)

Auteur: [Wimol Markelo](#)  
[Meer informatie](#)

## 20.7 km 9 Afferden

Afferden (Noord-Limburgs: Offere) is een plaats in het noordelijk deel van Nederlands Limburg en hoort bij de gemeente Bergen. Dit kerkdorp ligt vlak langs de Maas, hemelsbreed zo'n 15 kilometer ten noorden van Venray en 25 kilometer ten zuiden van Nijmegen. Afferden telde in 2010 volgens de gegevens van het CBS 1.685 inwoners. Het aan de rechter-Maasoever gelegen dorp Afferden, sedert 1823 deel uitmakend van de Limburgse gemeente Bergen, gelegen ongeveer halverwege Nijmegen-Venlo, behoorde vroeger tot het opperkwartier van Gelderland en werd in het noorden begrensd door de Kleefse Heerlijkheid Heijen, in het zuiden door de Gelderse Heerlijkheid Well, in het oosten door het ambt Goch, waartoe Siebengewald behoorde. De juiste grens werd in 1436 vastgelegd door het gerecht en de oudste mannen (schepenen). Deze in een oud geschrift vastgelegde "Beleijdinge" grens werd de basis van latere grensregelingen.



[Meer informatie](#)

Auteur: [jnotten](#)  
[Meer informatie](#)



- 22.9 km ↗ na 2.36 km ga schuin rechts
- 25.2 km ↘ na 2.24 km ga schuin links
- 29.5 km ↘ na 4.33 km ga schuin links

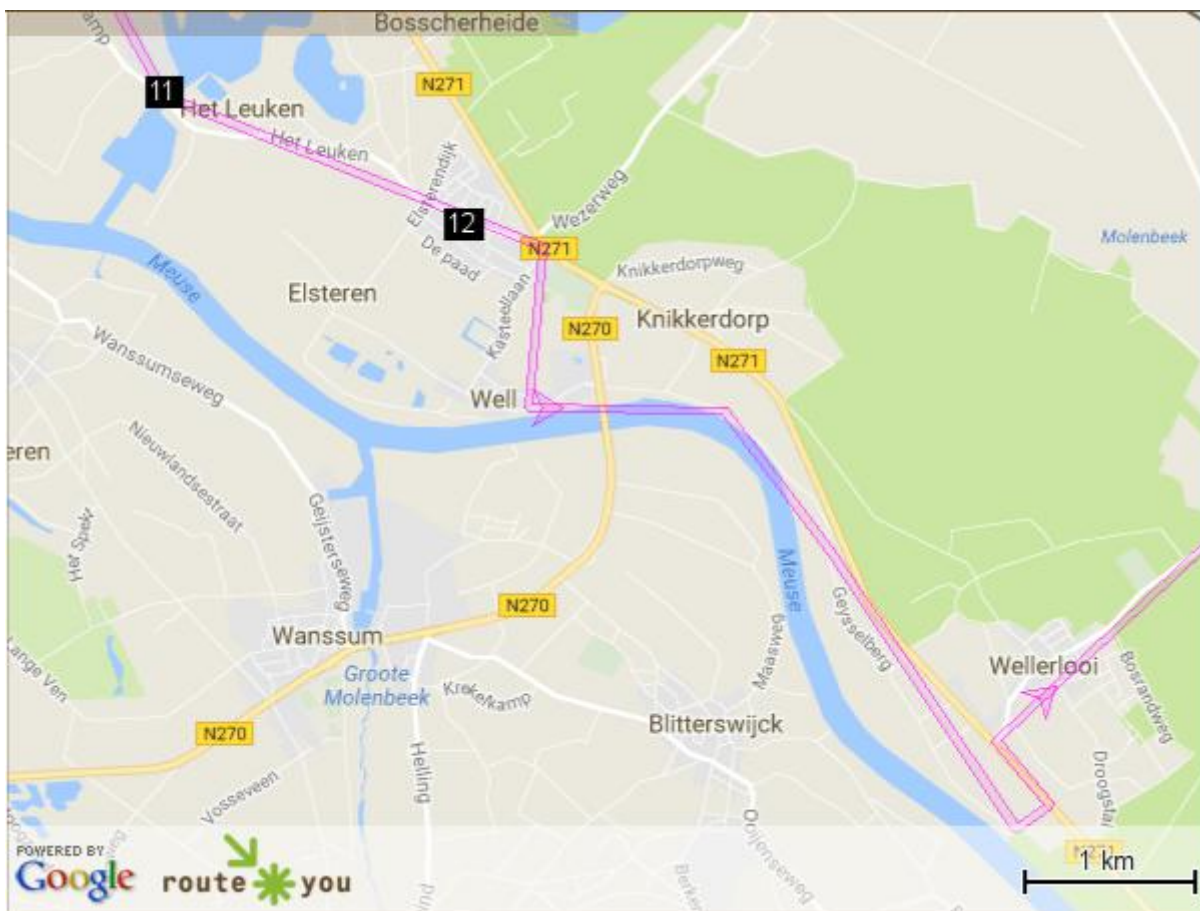
### 25.3 km<sup>10</sup> Koningskerk

Het Koningskerkje is het voormalige Nederlandse Hervormde kerkgebouw van Vierlingsbeek, een dorp in Noord-Brabant. Het neoclassicistische zaalkerkje uit 1843, een waterstaatskerk, deed tot 1997 dienst als kerkgebouw voor de Nederlandse Hervormde Gemeente van Boxmeer - Vierlingsbeek. Sinds 1999 is het in gebruik voor culturele activiteiten en als trouwzaal.



Auteur: [Wikipedia](#)  
[Meer informatie](#)

Source : Chrisevers



- 31.9 km ↗ na 2.4 km ga schuin rechts
- 32.9 km ↶ na 949 m sla linksaf
- 34 km ↗ na 1.15 km ga schuin rechts
- 37 km ↶ na 3.01 km sla linksaf
- 37.3 km ↶ na 246 m sla linksaf
- 37.8 km ↗ na 495 m sla rechtsaf

### 29.7 km <sup>11</sup> Leukermeer

Het Leukermeer is een 1800 ha grote recreatieplas in Nederlands Limburg ten noorden van Well en ten zuiden van Nieuw Bergen. Door ontzandingen is hier in de loop der jaren een groot watersportcentrum ontstaan. Het meer heeft veel watersportvoorzieningen, zoals een jachthaven, een sportherberg en een dagstrand.

Auteur: [Jesper de Groot](#)  
[Meer informatie](#)

### 32.1 km <sup>12</sup> Well

Well is een woonkern van de Nederlands-Limburgse gemeente Bergen. Het kerkdorp ligt zo'n 23 kilometer ten noorden van Venlo, tegen de Duitse grens, en telt 2.522 inwoners (1 januari 2011). Tot 1794 was het onderdeel van de gemeente Well-Bergen. In 1800, ten tijde van de Franse overheersing, kwam Well te vallen onder de gemeente Bergen. Het gehucht Wellerlooi, tot dan toe een onderdeel van Well, wordt in 1894 een eigen woonkern.

[Meer informatie](#)

Auteur: [jnotten](#)  
[Meer informatie](#)





40.7 km  na 2.95 km sla rechtsaf

### 38 km 13 Wellerlooi

Wellerlooi (Noord-Limburgs: De Loi )(Latijns: Duivelskers) is een woonkern in het noorden van de Nederlandse provincie Limburg en valt onder de gemeente Bergen. Het kerkdorp is gelegen tussen Nijmegen en Venlo aan de oostkant van de Maas en bevindt zich te midden van de bossen, heidevelden, vennen en duinen van Nationaal Park de Maasduinen. Oorspronkelijk was het een gehucht, behorende bij Well. In 1894 werd het een eigen parochie. Intussen telt de woonkern ongeveer 1219 inwoners (2009). Het centrum van Wellerlooi dateert grotendeels van na 1945, de buitengebieden zoals de Droogstal en de Schaak ademen met hun historische boerderijen de sfeer van vroeger uit.



[Meer informatie](#)

Auteur: [jnotten](#)

[Meer informatie](#)

### 38 km 14 Sint-Catharinakerk

De kerk werd in 1886-1888 aan de Rijksweg gebouwd, voor het in 1881 gestichte rectoraat Wellerlooi, dat in 1894 tot parochie verheven werd. Architect Johannes Kayser ontwierp een zaalkerk in neogotische stijl. Het schip telde vier traveeën, gevolgd door het lagere priesterkoor. De kerk was overdekt met een zadeldak. De gevels waren voorzien met de voor het oeuvre van Kayser typerende trapgevels.



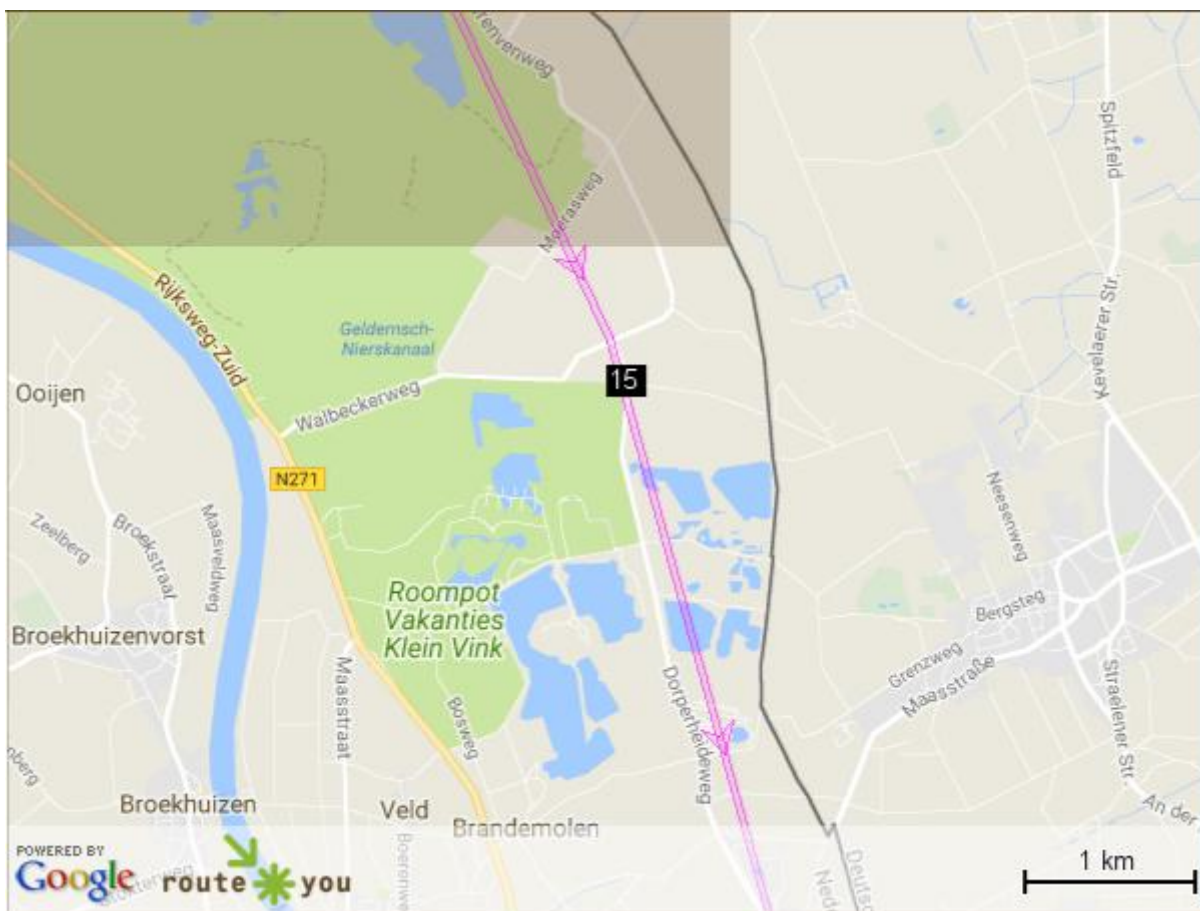
Wellerlooi lag in december 1944 in de frontlinie van de gevechten tussen de Duitsers en de geallieerden. Nadat Duitse soldaten de toren van de Sint-Catharinakerk als uitkijkpost gebruikten werd het gebouw door de Engelsen op 6 december 1944 verwoest. In 1946 werd de lagere school als noodkerk ingericht. Hierna werd een zaal voor dit doel bestemd en in 1947 werd een noodkerk, die uit de restanten van de verwoeste kerk was gebouwd, in gebruik genomen. Het gebouw fungeerde tot 1953 als noodkerk en is tot op heden als bedrijfspand in gebruik. Begin jaren 50 werd een nieuwe Sint-Catharinakerk gebouwd, aan de Catharinastraat, naar een ontwerp van Pierre Weegels. Deze kerk werd op 19 december 1953 ingewijd en is tot op heden in gebruik.

Auteur: [Wikipedia](#)

[Meer informatie](#)

Source : Joris





49.5 km  na 8.79 km sla rechtsaf

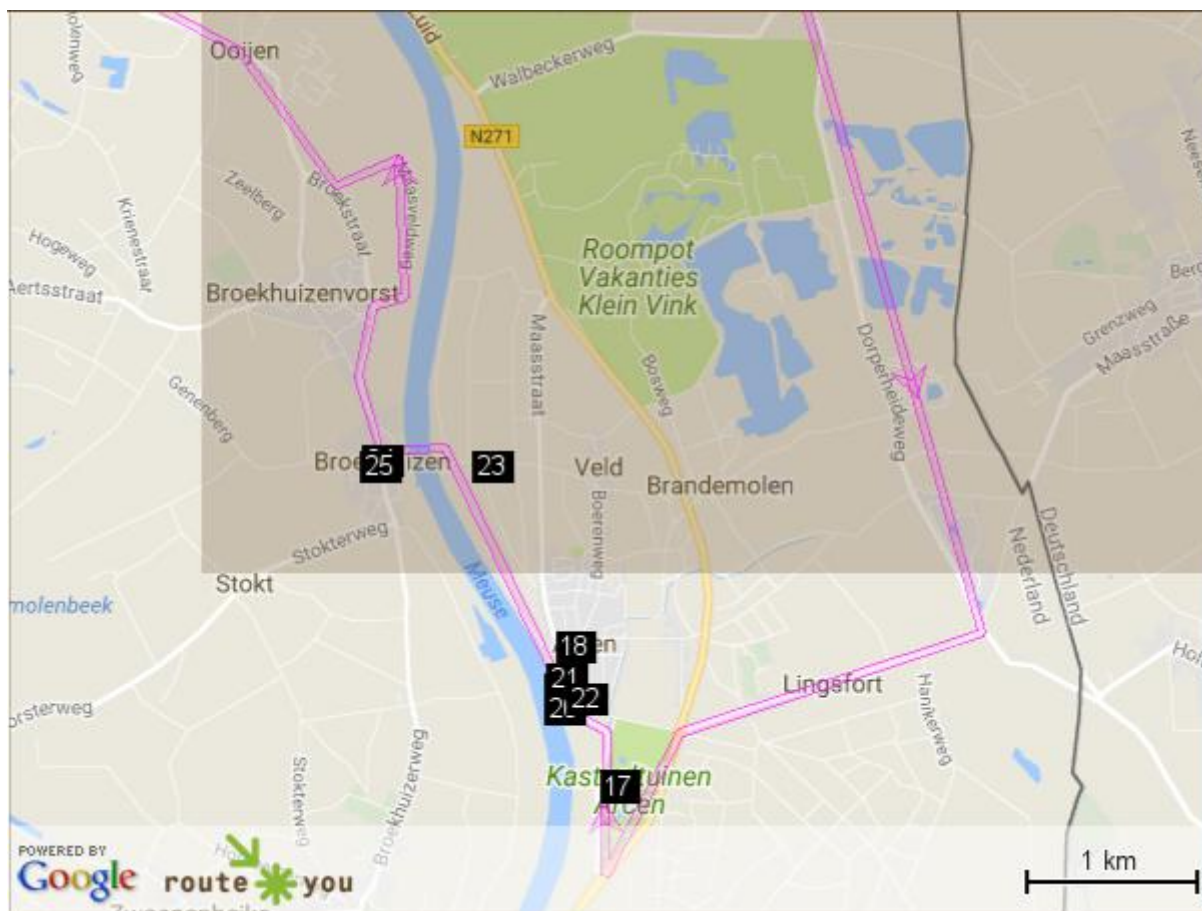
45.8 km <sup>15</sup> Walbeckerweg

Mapillary Foto-stopplaats

Auteur: [Mapillary](#)  
[Meer informatie](#)

Source : marczoutendijk





- 51.4 km ↙ na 1.88 km ga schuin links
- 52.3 km ↘ na 954 m ga scherp rechts
- 53.2 km ↙ na 841 m ga schuin links
- 53.4 km ↗ na 234 m ga schuin rechts
- 55.1 km ↙ na 1.74 km ga schuin links
- 55.5 km ↗ na 383 m sla rechtsaf
- 56 km ↗ na 462 m ga schuin rechts
- 56.4 km ↗ na 422 m ga schuin rechts
- 56.6 km ↶ na 191 m sla linksaf
- 57.4 km ↙ na 820 m ga scherp links
- 57.8 km ↗ na 404 m sla rechtsaf
- 58.8 km ↙ na 982 m ga schuin links

### 53.4 km <sup>16</sup> Kasteeltuinen Arcen

De kasteeltuinen van het kasteel van Arcen bestrijken, binnen het totale landgoed, een oppervlakte van circa 32 hectare. Het eigenlijke park van de Kasteeltuinen bestaat uit een vijftal tuinen. In die tuinen staan ook kassen (Casa Verde) met mediterrane en tropische planten. De Wereldtuin omvat een verzameling van verschillende tuinsorten over de gehele wereld.



Auteur: [Benelux Run](#)  
[Meer informatie](#)

### 53.4 km <sup>17</sup> POI

Een begrip in de regio.

In 1985 is Theo Clevers begonnen met een eigen cafetaria, waar hij startte met het verkopen van ijs. Niet veel later ging het bedrijf over op alleen ijs , gemaakt van de meest mooie ingrediënten. Passie en vakmanschap is in al die jaren alleen maar gegroeid.

Om zich in het vak van ijsbereider te bekwamen, volgde Theo Clevers cursussen basis ijskeuken, ijsspecialist en Meesterijsbereider. Natuurlijk blijft het hele Clevers team altijd bezig zich te bekwamen op het gebied van ijs, met daarbij altijd oog hebbende voor de nieuwste trends

Sinds de Nationale IJstest van het Algemeen Dagblad in 1995 is het snel gegaan, het AD omschreef het vanille ijs van Theo Clevers als “zalig”, aardbeien ijs “fris met mild aroma”, het algemene oordeel was “De winnaar! Een adres waar je een paar kilometer voor omrijdt. Ook hygiënisch perfect. Zo hoort het!”. Theo Clevers bleef nuchter, “ik pik natuurlijk wel mijn graantje mee en geniet van mijn eerste plaats”. Het jaar daarop prolongeerde IJssalon Clevers de titel. In 2000 behaalde Theo Clevers de titel “IJssalon van het jaar 2000”. nu jaren later is de erelijst groots en behoort IJssalon Clevers tot de meest bekroonde ijssalons van Nederland: van IJssalon van het jaar , gouden ijsscoupe , de gouden ijsspatel , meest markant horeca manager en winnaar van de smaak van Nederland en natuurlijk de in december 2014 gewonnen Coppa D'oro ( de gouden beker ) in Italië Ondanks alle prijzen blijft het iedere dag een uitdaging om het lekkerste ijs te maken

Omringd met enthousiaste medewerkers ging het erg goed in Grubbenvorst vanaf 1985 groeide ijssalon Clevers uit tot een begrip in de regio , zo werd er in 2000 een tweede ijssalon geopend , IJssalon Clevers Arcen was een feit , in 2008 kwam er een ijssalon in het mooie Overloon en in 2013 opende IJssalon Clevers Plasmolen,een heel nieuw concept werd er geopend in 2015 in Roermond , de allereerste Clevers take away een zeer luxe trendy afhaal ijssalon. Om de kwaliteit en service te kunnen blijven verlenen zijn alle ijssalons zelfstandige bedrijven en is Theo zich volledig gaan richten op de moderne ijsmakerij.

Een ijsbeleving creëren voor al onze gasten waarbij kwaliteit ,continuïteit, passie voor ijs en goed ondernemerschap altijd herkenbaar zijn voor zowel onze gasten als onze medewerkers.

Auteur: Outdoor Overloon

Meer informatie

Auteur: [Wimol Markelo](#)  
[Meer informatie](#)

### 53.7 km 18 Arcen

Arcen (in het Arcens Árse) vormt een van de kernen van de gemeente Venlo in Nederlands Limburg, zo'n 12 kilometer ten noorden van de stad Venlo. Arcen ligt aan de meest oostelijke Maasbocht.

[Meer informatie](#)

Auteur: [jnotten](#)  
[Meer informatie](#)



### 53.7 km 19 IJssalon Clevers

Een begrip in de regio.

In 1985 is Theo Clevers begonnen met een eigen cafetaria, waar hij startte met het verkopen van ijs. Niet veel later ging het bedrijf over op alleen ijs , gemaakt van de meest mooie ingrediënten. Passie en vakmanschap is in al die jaren alleen maar gegroeid.

Om zich in het vak van ijsbereider te bekwamen, volgde Theo Clevers cursussen basis ijskeuken, ijsspecialist en Meesterijsbereider. Natuurlijk blijft het hele Clevers team altijd bezig zich te bekwamen op het gebied van ijs, met daarbij altijd oog hebbende voor de nieuwste trends

Sinds de Nationale IJstest van het Algemeen Dagblad in 1995 is het snel gegaan, het AD omschreef het vanille ijs van Theo Clevers als “zalig”, aardbeien ijs “fris met mild aroma”, het algemene oordeel was “De winnaar! Een adres waar je een paar kilometer voor omrijdt. Ook hygiënisch perfect. Zo hoort het!”. Theo Clevers bleef nuchter, “ik pik natuurlijk wel mijn graantje mee en geniet van mijn eerste plaats”. Het jaar daarop prolongeerde IJssalon Clevers de titel. In 2000 behaalde Theo Clevers de titel “IJssalon van het jaar 2000”. nu jaren later is de erelijst groots en behoort IJssalon Clevers tot de meest bekroonde ijssalons van Nederland: van IJssalon van het jaar , gouden ijsscoupe , de gouden ijsspatel , meest markant horeca manager en winnaar van de smaak van Nederland en natuurlijk de in december 2014 gewonnen Coppa D'oro ( de gouden beker ) in Italië Ondanks alle prijzen blijft het iedere dag een



uitdaging om het lekkerste ijs te maken

Omringd met enthousiaste medewerkers ging het erg goed in Grubbenvorst vanaf 1985 groeide ijssalon Clevers uit tot een begrip in de regio , zo werd er in 2000 een tweede ijssalon geopend , Ijssalon Clevers Arcen was een feit , in 2008 kwam er een ijssalon in het mooie Overloon en in 2013 opende Ijssalon Clevers Plasmolen,een heel nieuw concept werd er geopend in 2015 in Roermond , de allereerste Clevers take away een zeer luxe trendy afhaal ijssalon. Om de kwaliteit en service te kunnen blijven verlenen zijn alle ijssalons zelfstandige bedrijven en is Theo zich volledig gaan richten op de moderne ijsmakerij.

Een ijsbeleving creëren voor al onze gasten waarbij kwaliteit ,continuïteit, passie voor ijs en goed ondernemerschap altijd herkenbaar zijn voor zowel onze gasten als onze medewerkers.

Auteur: [Outdoor Overloon](#)

[Meer informatie](#)

Source : clevers.nl en aftertomorrow.org

### 53.7 km<sup>20</sup> Schanstoren van Arcen

De schanstoren is een restant van de vestingwerken van Arcen en dateert uit de vijftiende eeuw. Het is een zogenaamde traptoren, die destijds onderdeel was van een veel grotere verdedigingstoren.

In 1635 raakte de toren bij een belegering zwaar beschadigd, waarna hij nooit werd teruggebracht in de originele staat. Vanaf 1969 is het restant een rijksmonument.



Auteur: [Wikipedia](#)

[Meer informatie](#)

Source : Trashin.tieske

### 53.7 km<sup>21</sup> Raadhuis van Arcen en Velden

Aanvankelijk lag het raadhuis naast de Petrus en Pauluskerk, maar tijdens de Tweede Wereldoorlog werd zowel kerk als raadhuis verwoest. Om die reden werd besloten om een nieuw raadhuis te bouwen, op een meer centrale locatie. Daarvoor werd de iets zuidelijker gelegen Markt uitgekozen, die vanaf dat moment de naam Raadhuisplein kreeg.

Aanvankelijk werd de architect P. Leusen gevraagd om een ontwerp te maken. Deze heeft enkele ontwerpen aangeboden, maar ze werden steeds afgekeurd door het provinciebestuur. In 1949 werd daarom Alexander Kropholler aangetrokken. Kropholler verzorgde het ontwerp van het pand, terwijl Leusen voor de uitvoering van het ontwerp zorgde. Het raadhuis is ontworpen in een traditionalistische stijl die doet denken aan Berlage. Kropholler gebruikte vaker kenmerken van deze architect in zijn ontwerpen. Het pand heeft een vierkant grondplan en wordt afgedekt met een tentdak, bekroond met een torentje waarop een windhaan. Als materiaal voor de buitenmuren is gekozen voor kloostermoppen. De entree ligt verhoogd en is met een asymmetrische bordestrap vanaf de Maaszijde bereikbaar.



Auteur: [Wikipedia](#)

[Meer informatie](#)

Source : Michielverbeek

### 53.7 km<sup>22</sup> Kurversgraaf

De Kurversgraaf is een restant van de vestingwerken van Arcen en dateert vermoedelijk uit de 15e eeuw. Vanaf 1969 is het restant een rijksmonument.

Samen met de Schanstoren van Arcen is dit de enige zichtbare restanten van de Arcense vesting. Deze vesting werd begrensd door de Maas aan westzijde, de Graaf aan noordzijde, de Wal aan oostzijde, en de Kurversgraaf en Schanstoren aan zuidzijde.

Auteur: [Wikipedia](#)

[Meer informatie](#)

Source : Wikipedia.org

### 55.4 km<sup>23</sup> De Hertog Jan Proeverij

De Hertog Jan Proeverij behoort tot één van Limburgs gezelligste cafés en is jarenlang een vaste waarde geweest in de Misset Horeca Café top 100.



Auteur: [Cruysen](#)

[Meer informatie](#)

### 55.8 km<sup>24</sup> Sint-Nicolaaskerk

Omstreeks 1484 werd de parochie afgescheiden van het naburige Broekhuizenvorst. Waarschijnlijk werd in datzelfde jaar deze kerk gebouwd. Het is ook mogelijk dat het gebouw van eerdere datum is, omdat in 1437 in Venlo een luidklok voor de kerk gegoten werd.



In 1700 werd een vergrote sacristie bijgebouwd. In 1862 raakte het interieur bij een brand zwaar beschadigd. De restauratie vond pas plaats in 1884, die door Jules Kayser werd uitgevoerd. Bij deze restauratie werd o.a. een dakruiter aan het gebouw toegevoegd.



Auteur: [Wikipedia](#)

[Meer informatie](#)

Source : China\_Crisis

## 55.8 km<sup>25</sup> Heilig Hartbeeld

Het Heilig Hartbeeld werd in 1921 gemaakt in het Atelier Thissen. Het werd geplaatst op hoek van de Hoogstraat en de Veerweg. Vanwege het toenemende verkeer en het doortrekken van de Hoogstraat, werd het beeld eind jaren vijftig verplaatst naar de noordoostzijde van het kerkhof van de Sint Nicolaaskerk. Na een restauratie kreeg het in 1987 een plek op een sokkel in de kerkhofmuur, dicht bij de oude standplaats.

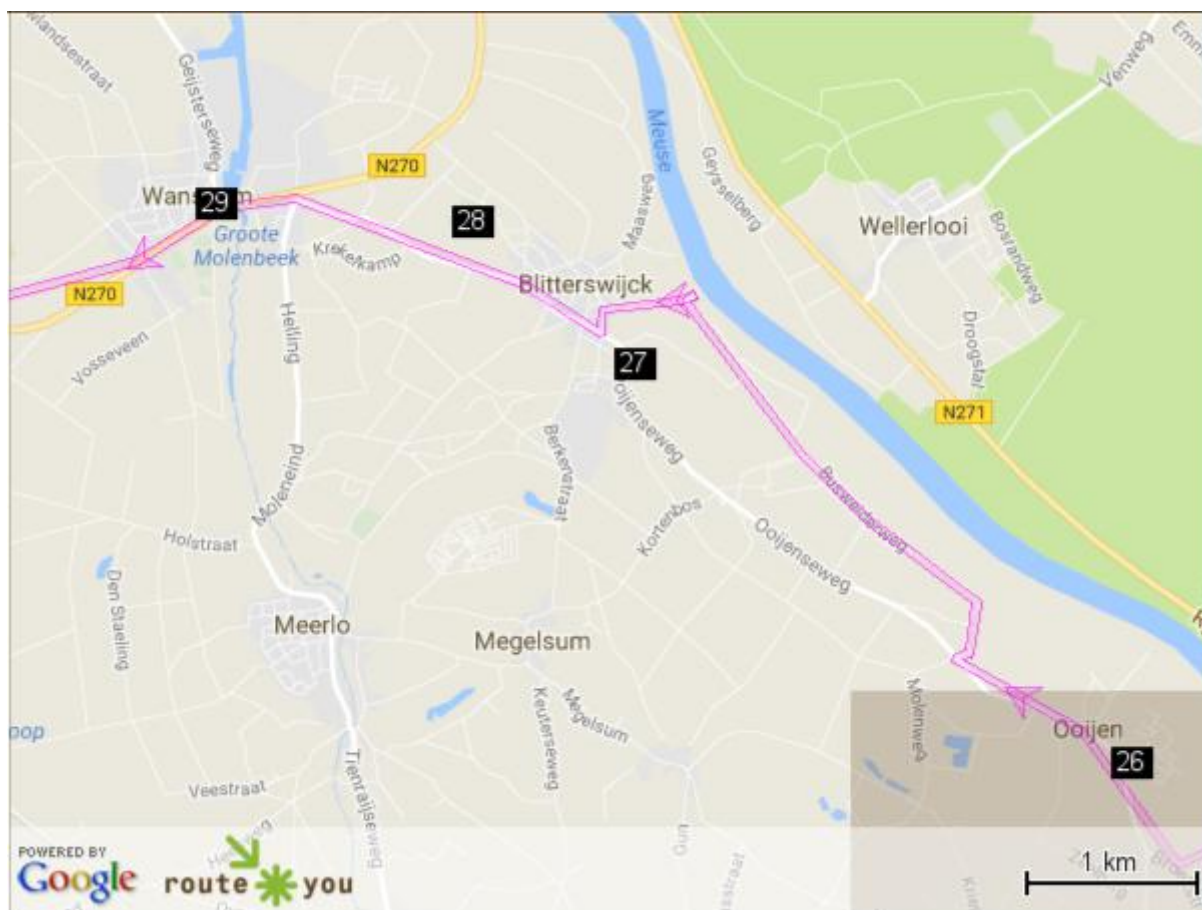









Het beeld is een staande Christusfiguur die zijn handen uitnodigend langs zijn lichaam naar beneden houdt. Hij draagt een gouden kruisnimbus en op zijn borst het Heilig Hart. Hij staat blootsvoets op een halve bol. Op de sokkel is een plaquette aangebracht met de tekst "Komt allen tot mij". Rondom de basis van het beeld staat

Auteur: [Wikipedia](#)

[Meer informatie](#)

Source : Busspotter



- 59.7 km  na 866 m ga scherp rechts
- 59.8 km  na 96.5 m ga schuin links
- 60.1 km  na 305 m ga schuin links
- 62.6 km  na 2.49 km sla rechtsaf
- 62.6 km  na 72.4 m ga scherp links
- 63.2 km  na 561 m sla linksaf
- 63.3 km  na 143 m ga scherp rechts
- 65.3 km

↙ na 1.99 km ga schuin links

65.8 km ↙ na 449 m ga schuin links

66.4 km ↗ na 573 m ga schuin rechts

### 59.1 km<sup>26</sup> Kasteel Ooijen

Het Kasteel Ooijen, ook wel Kasteel Oyen genoemd, is een gebouw in de buurtschap Ooijen bij Broekhuizenvorst in het noorden van de Nederlandse provincie Limburg. Er was hier reeds in de middeleeuwen een kasteel, maar de huidige bebouwing dateert uit de 17e eeuw en later. Het huis met aansluitende gebouwen is nog voor ongeveer de helft omgeven door een slotgracht. Het in baksteen opgetrokken woonhuis heeft twee verdiepingen, onder onder zadel- en schilddaken.



Op de schilddaken staan koperen windvanes die het alliantiewapen tonen, met een boerenzwaluw en een onge kroonde leeuw, van de families Louwermans en Van Odenhoven. Ook in de 18e en 19e eeuw werd er veel aan het kasteel veranderd. Verscheidene geslachten hebben het Kasteel Ooijen bewoond. In de 14e eeuw bezat een tak van de familie Van Broeckhuysen de heerlijke rechten van de halve heerlijkheid Ooijen. Het andere deel staat onder gezag van Cuyck. In 1453 wordt Seger van Broeckhuysen heer van de hele heerlijkheid. De heerschappij van de Van Broeckhuysen's wordt rond 1550 enige tijd door de Boegels onderbroken en komt daarna weer gedurende een eeuw terug onder het geslacht Van Broeckhuysen.

Auteur: [Wikipedia](#)  
[Meer informatie](#)

Source : Leon Colbers

### 63.7 km<sup>27</sup> Blitterswijck

Blitterswijck is een dorp aan de Maas in Noord-Limburg, ongeveer 20 km ten noorden van Venlo. Sinds 2010 hoort het bij de gemeente Venray.

Het dorp telde op 1 januari 2016 1.105 inwoners en maakte deel uit van de voormalige gemeente Meerlo-Wanssum. Daarvoor, tot 1969, was het deel van de voormalige gemeente Meerlo.

Auteur: [Wikipedia](#)  
[Meer informatie](#)

Source : Wikipedia.org

### 64.2 km 28 POI

Well is een woonkern van de Nederlands-Limburgse gemeente Bergen. Het kerkdorp ligt zo'n 23 kilometer ten noorden van Venlo, tegen de Duitse grens, en telt 2.522 inwoners (1 januari 2011). Tot 1794 was het onderdeel van de gemeente Well-Bergen. In 1800, ten tijde van de Franse overheersing, kwam Well te vallen onder de gemeente Bergen. Het gehucht Wellerlooi, tot dan toe een onderdeel van Well, wordt in 1894 een eigen woonkern. [Meer informatie](#)

Auteur: jnotten

[Meer informatie](#)

Auteur: [Wimol Markelo](#)  
[Meer informatie](#)

### 66.1 km 29 Wanssum

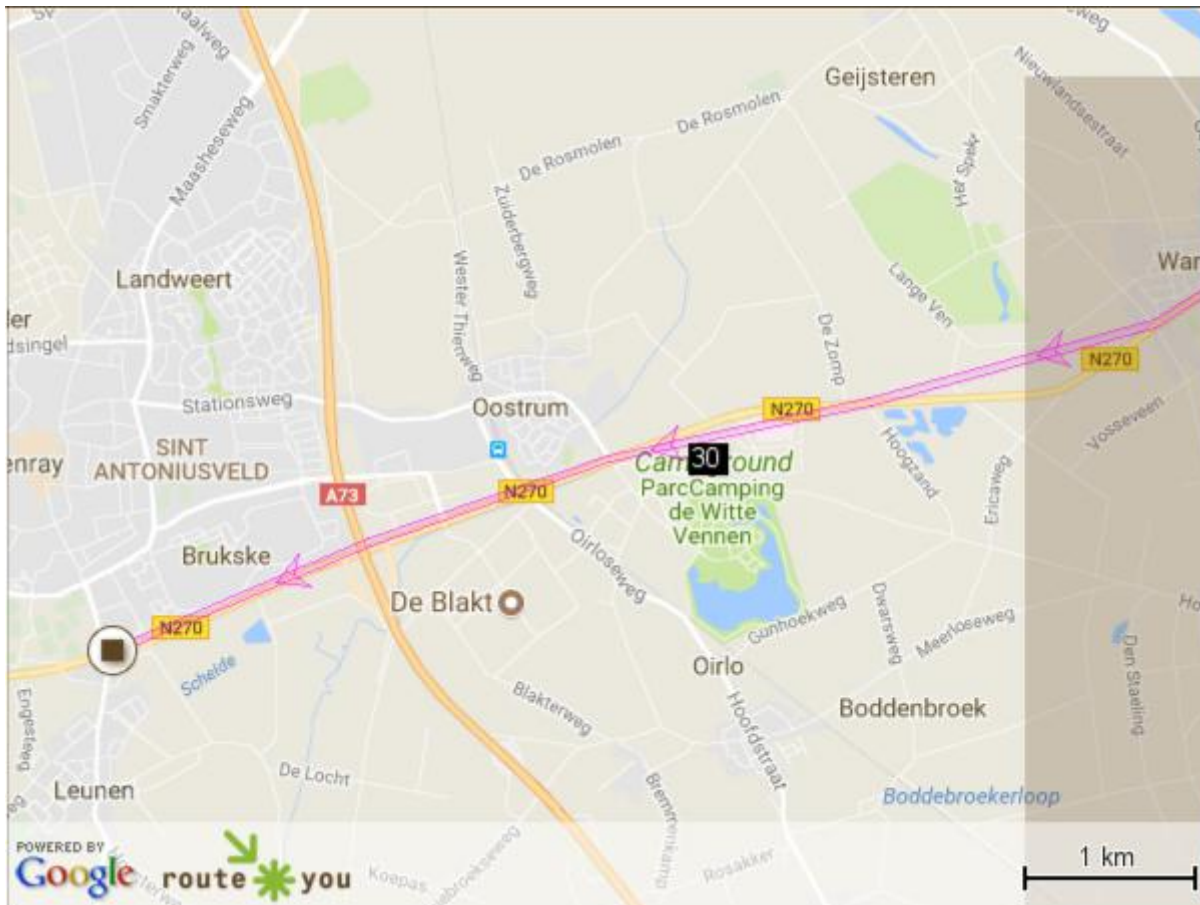
Wanssum is een dorp in de kop van Noord-Limburg aan de Maas. Het was tot 1969 samen met het dorp Geijsteren een zelfstandige gemeente en daarna onderdeel van de voormalige gemeente Meerlo-Wanssum. Sinds 2010 hoort Wanssum bij de fusiegemeente Venray. Het dorp telde op 1 januari 2016 1.905 inwoners.



De oudst bekende vermelding van de schepenen van Wanssum dateert van 2 oktober 1324. De schepenbank bezat tot 1630 geen eigen zegel, ze liet de akten door de schout of de heer bezegelen. Het zegel van 1630 vertoont de aartsengel Michaël staande op een draak. Hij steekt met zijn rechterhand een lans in de muil van de draak en heeft in zijn linkerhand een opgeheven zwaard.

Auteur: [Wikipedia](#)  
[Meer informatie](#)

Source : Gouwenaar



72.8 km ↗ na 6.48 km sla rechtsaf

73.6 km ↑ na 712 m

70 km 30 SV Oostrum

SV Oostrum is een Nederlandse amateurvoetbalclub uit Oostrum in Limburg, opgericht in 1935. Het eerste elftal speelt in de Vierde klasse zondag .

Auteur: [Wikipedia](#)

[Meer informatie](#)

Source : Wikipedia.org