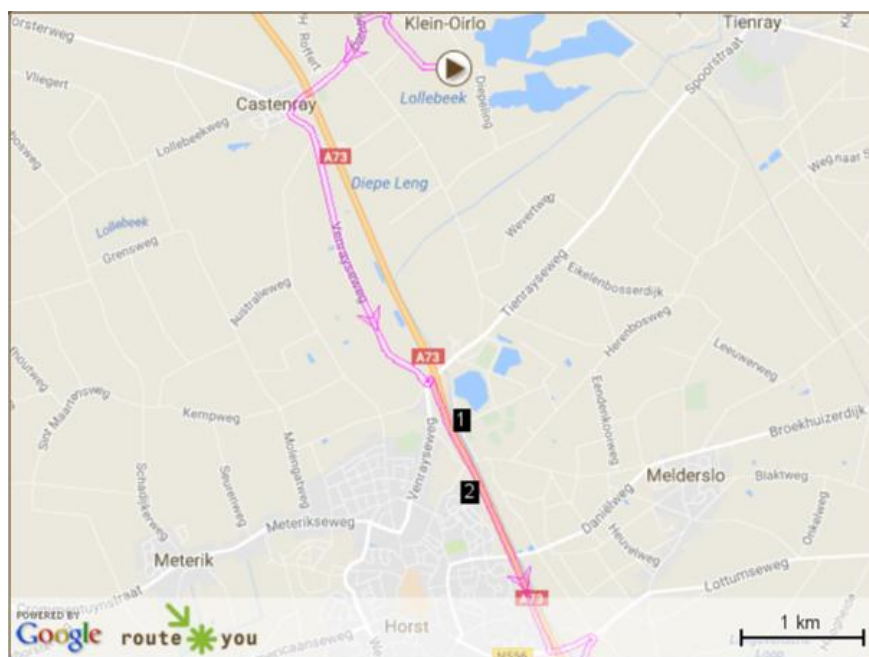


Starting point of this trip is Klein-Oirlo, 5811 AW (17km)

Rondje om de camping. We rijden rechtsom.



- 0 m ↑ na 0 m via Klein Oirlo
- 783 m ↙ na 783 m ga schuin links via Klein Oirlo
- 1.03 km ↙ na 244 m sla linksaf via Castenrayseweg
- 2.06 km ↙ na 1.03 km sla linksaf via Horsterweg
- 2.23 km ↑ na 169 m ga rechtdoor via Venrayseweg
- 4.64 km ↙ na 2.42 km sla linksaf via Tienrayseweg
- 4.7 km ↘ na 58.3 m ga scherp rechts
- 5.18 km ↑ na 483 m ga rechtdoor via A73
- 6.57 km ↑ na 1.39 km ga rechtdoor
- 7.16 km ↙ na 584 m ga schuin links via Meldersloseweg
- 7.53 km ↗ na 372 m sla rechtsaf via Witveldweg

5.2 km 1 Huys ter Horst

De eerste vermelding van een Florcken van der Horst in het leenaktenboek van de Graven van Gelre is uit 1326 en hij is misschien de stichter van het kasteel. Dit ook gezien de resultaten van de opgravingen, die wijzen op omstreeks 1300 als de vroegste stichtingsdatum. De heerlijke rechten van het dorp Horst had hij niet, die behoorden toe aan de heren van Meerlo.



De heer Johan van Meerlo kocht omstreeks 1360 het kasteel en na zijn dood werd het gesplitst. De ene helft kwam in handen van de Hertog van Gelre en de andere helft in die van Johan van Broeckhuysen. Omstreeks 1400 ging de Hertog het kasteel als dienstwoning gebruiken voor zijn Ambtman in het ambt Kessel. In principe waren er dus twee heren, maar in de praktijk was het er vaak één aangezien de hertog zijn deel verpachtte aan de andere.

Auteur: [Wikipedia](#)
[Meer informatie](#)

Source : Kasteelbeer

5.71 km 2 Horst

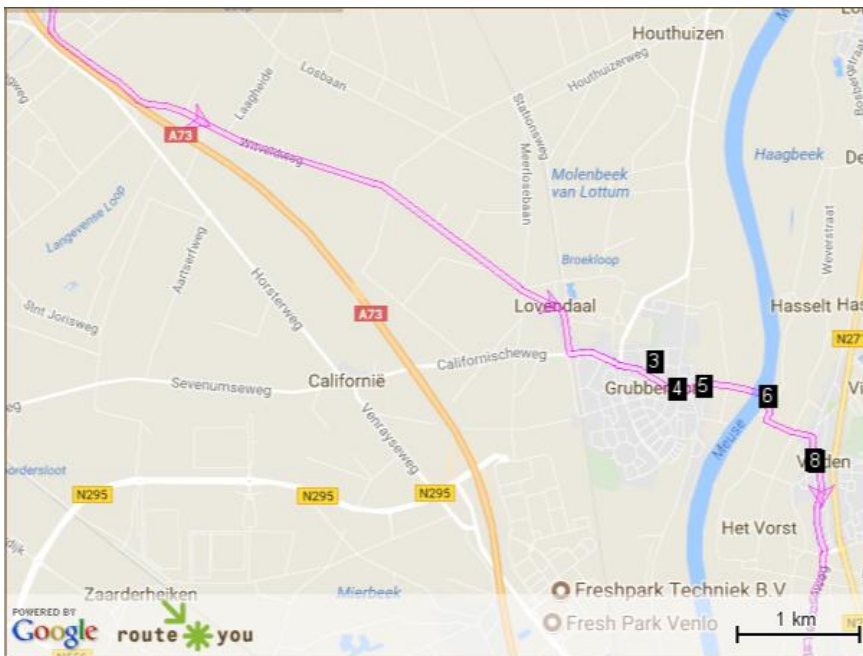
Horst is de hoofdplaats van de gemeente Horst aan de Maas, in de Nederlandse provincie Limburg. De plaats telde op 1 januari 2016 12.780 inwoners. Horst heeft internationaal naam gemaakt door de champignonteelt. In Horst wordt ongeveer de helft van de hele productie in Nederland aan champignons geproduceerd.



Horst ligt aan de A73 en ligt hemelsbreed 10km ten zuiden van Venray en 12km ten noorden van Venlo. In Horst wordt het Horster dialect nog veel gesproken.

Auteur: [Wikipedia](#)
[Meer informatie](#)

Source : BotMultichillIT



- 12.4 km ↘ na 4.88 km ga schuin links via Lovendaal
- 12.7 km ↗ na 311 m ga schuin rechts via Lovendaal
- 13.2 km ↙ na 428 m sla linksaf via Californischeweg
- 13.2 km ↑ na 39.5 m ga rechtdoor via Kloosterstraat
- 14.1 km ↘ na 956 m ga schuin links via Past Vullingsplein
- 14.3 km ↘ na 175 m ga schuin links via Kerkstraat
- 14.3 km ↗ na 14.5 m sla rechtsaf via Dorpstraat
- 14.8 km ↑ na 426 m ga rechtdoor via Grubbenvorst - Velden
- 14.9 km ↑ na 143 m ga rechtdoor via Veerweg
- 14.9 km ↗ na 11.2 m ga schuin rechts via Veerweg
- 15.1 km ↘ na 189 m ga schuin links via Veerweg
- 15.5 km ↗ na 413 m ga schuin rechts via Kloosterstraat
- 15.6 km ↑ na 69 m ga rechtdoor via Centrum
- 15.6 km ↘ na 59.9 m ga schuin links via Markt
- 15.7 km ↗ na 85.7 m ga schuin rechts via Scholtisstraat
- 16 km ↑ na 247 m ga rechtdoor via Oude Venloseweg
- 16.5 km ↗ na 543 m ga schuin rechts via Oude Venloseweg
- 16.5 km ↘ na 20.4 m ga schuin links via Oude Venloseweg

13.9 km ³ Grubbenvorst

Een laatste blik in grubbenvorst richting Blerick over de maas heen en vervolgens terug op weg!

Auteur: [LievenGillis](#)
[Meer informatie](#)



14.2 km ⁴ IJssalon Clevers Grubbenvorst

<https://www.google.com/maps/place/IJssalon+Clevers+Grubbenvorst/@51.419335,6.144705,16z/data=!4m5!3m4!1s0x0:0x679f651c0d89188f18m2!3d51.419718!4d6.1472315?hl=nl-NL>

Auteur: [loconovo](#)
[Meer informatie](#)

14.4 km ⁵ Onze-Lieve-Vrouw-Tenhemelopnemingskerk

De O.L. Vrouw Tenhemelopnemingskerk is de enige kerk in Grubbenvorst . De kerk staat aan de Dorpstraat. De huidige kerk werd ontworpen door architect Alphons Boosten.

De oorspronkelijke kerk stamde voor het grootste deel uit de 15e en 16e eeuw. De toren dateerde van omstreeks 1415. In 1634 brandde de kruiskerk uit. In 1638 werd de kerk hersteld. Van die gelegenheid werd gebruikgemaakt om de muren van het schip te verhogen, en nieuwe gewelven te slaan. In 1885 werd de kerk gerestaureerd. Hierbij werd mogelijk de zuidelijke transeptarm gebouwd. In 1939 werden er door architect Kropholler plannen gemaakt voor uitbreiding van de kerk, maar de oorlog verhinderde de realisatie van de plannen. Tijdens de Tweede Wereldoorlog raakte de kerk zwaar beschadigd.



Auteur: [Wikipedia](#)
[Meer informatie](#)

Source : Gouwenaar

15 km 6 Veerpont Grubbenvorst - Velden

Autoveer van Grubbenvorst naar Velden

Auteur: [haroldslegers](#)
[Meer informatie](#)**15.8 km 7 Heilig Hartbeeld**

Het Heilig Hartbeeld was een geschenk van de parochianen aan pastoor Joosten, ter gelegenheid van diens veertigjarig priesterjubiläum in 1930. Het werd geplaatst naast de Sint-Andreaskerk. Het beeld toont een staande Christusfiguur, gekleed in gedrapeerd gewaad. Hij wijst als Middelaar met zijn rechterhand naar de hemel, de linkerhand wijst naar beneden. Op zijn borst is het Heilig Hart zichtbaar.

Auteur: [Wikipedia](#)
[Meer informatie](#)

Source : Michielverbeek

**15.8 km 8 Sint-Andreaskerk**

De Andreaskerk is een neogotische, driebeukige kerk met een zijdelings geplaatste toren van vier geledingen met ingesnoerde torenspits in Velden, gemeente Venlo.

De oorspronkelijke kerktoren, daterend uit circa 1300, was opgetrokken uit mergel, het priesterkoor dateert oorspronkelijk uit 1509 en de zijbeuken uit 1857. De kerk werd in 1933 afgebroken, waarna er een nieuwe kerk werd gebouwd door Jules Kayser, die een jaar later in gebruik werd genomen. Naast de kerk staat een Heilig Hartbeeld. In 1945 werd de toren opgeblazen en de rest van de kerk werd zwaar beschadigd. In de twee volgende jaren werd de kerk hersteld in haar oude glorie, maar de toren werd pas in 1955 herbouwd.

Auteur: [Wikipedia](#)
[Meer informatie](#)

Source : Michielverbeek



18.2 km ↑ na 1.7 km ga rechtdoor via Sint Urbanusweg

19.3 km ↙ na 1.03 km sla linksaf via Karbindersstraat

19.3 km ↘ na 19.1 m sla rechtsaf via Hogeschoorweg

20 km ↙ na 713 m sla linksaf via Craneveldstraat

20.6 km ↑ na 584 m ga rechtdoor via Gasthuiskampstraat

20.7 km ↙ na 149 m sla linksaf via Zustersstraat

21 km ↘ na 231 m sla rechtsaf via Molenstraat

21.1 km ↑ na 115 m ga rechtdoor via Laaghuissingel

21.1 km ↘ na 41.6 m ga schuin links via Herungerweg

21.8 km ↘ na 693 m ga schuin rechts via Klagenfurtlaan

17.8 km 9 Verzorgingsplaats Reunen

Verzorgingsplaats Reunen is een verzorgingsplaats aan de Nederlandse A67 tussen afslag Velden en Knooppunt Zaarderheiken in de richting naar Eindhoven. De verzorgingsplaats ligt in de gemeente Venlo tussen de plaatsen Venlo en Velden.

Op deze verzorgingsplaats lag een Esso-tankstation, maar sinds de zomer van 2011 is hier een BP gevestigd.

Auteur: [Wikipedia](#)
[Meer informatie](#)

Source : Wikipedia.org

19.3 km 10 Océ

Het Nederlandse Océ behoort wereldwijd tot de leidende ondernemingen op het gebied van document- en informatiemanagement. Het bedrijf ontwikkelt producten en diensten voor efficiënte en effectieve uitwisseling van informatie. De onderneming is actief in meer dan tachtig landen en heeft research- en productiecentra in Nederland, Duitsland, België, Frankrijk, Tsjechië, de Verenigde Staten en Japan. Océ telt wereldwijd 3.900 medewerkers en realiseerde in 2015 een omzet van € 780 miljoen en een verlies van € 16 miljoen.



In november 2009 deed het Japanse Canon een overnamebod op Océ. Het bod van € 8,60 per aandeel, neerkomend op ongeveer 730 miljoen euro, kreeg de goedkeuring van het bestuur en de commissarissen van Océ. Maar aandeelhouder Orbis Portfolio Management vond Océ hiermee ondergewaardeerd en weigerde te verkopen. Pas in december 2011 kon Canon Orbis overtuigen met een verhoogd bod van € 9,75 per aandeel, zodat in januari 2012 een uitrokbod kwam op de resterende aandelen. Op 14 februari 2012 werd de beursnotering van Océ geschrapt.

Auteur: [Wikipedia](#)[Meer informatie](#)

Source : Beao

20.4 km 11**Fontein Wilhelminapark**

De Fontein in het Wilhelminapark is een monumentale sculptuur in de Nederlandse plaats Venlo. De fontein bevindt zich in de parkvijver van het Wilhelminapark, op steenworp afstand van de binnenstad.

De fontein ligt in het Venlose Wilhelminapark, welk is aangelegd na 1870, toen de vestingwerken werden gesloopt. Gelijk na de sloop ontwierp de stedenbouwkundige Frits van Gendt een nieuwe wijk aan deze zijde van de binnenstad, waar voorheen het Fort Ginkel had gestaan.

Auteur: [Wikipedia](#)[Meer informatie](#)

Source : Torval

20.6 km 12**Noord-Binnensingel**

De Noord-Binnensingel is een laat-19e-eeuwse straat aan de noordzijde van de binnenstad in de Nederlandse plaats Venlo.

De straat loopt in westelijke richting van de kruising Sint-Martinusstraat/Straalseweg/Mercatorstraat tot aan de splitsing Parkstraat/Hogeweg. Vlak voor deze splitsing sluit de Helbeek aan op deze straat.

Auteur: [Wikipedia](#)[Meer informatie](#)

Source : Wikipedia.org

20.8 km 13**Klooster Onze Lieve Vrouwe van Loreto**

Het klooster Onze Lieve Vrouwe van Loreto, ook wel Zusters van Liefdeklooster genoemd, is een voormalig klooster in de wijk Meeuwbeemd in de Nederlandse plaats Venlo.

De Zusters van Liefde vestigden zich in 1856 vanuit Tilburg in Venlo. In eerste instantie betrokken zij het weeshuis dat was gevestigd in wat na hun vertrek bekend werd onder de naam Drukkerij Wolters-Van Wyllick, naast het Ald Weishoës. Dit pand raakte in de Tweede Wereldoorlog ernstig beschadigd, waardoor de zusters gedwongen waren een ander onderkomen te zoeken. Daartoe werd in de jaren 50 een nieuw klooster gebouwd ten noorden van de binnenstad. In 1960 werd het klooster in gebruik genomen.

Auteur: [Wikipedia](#)[Meer informatie](#)

Source : Torval

21.4 km 14**Tichelarie**

De Tichelarie, ook wel Tichelarij en soms Stalberg-noord genoemd, is een woonwijk in de Nederlandse gemeente Venlo.

De wijk wordt begrensd door de Laaghuissingel, Schaapsdijkweg, Herungerweg en de Eugeniasingel en maakt statistisch gezien deel uit van de wijk Groot-Stalberg.

Auteur: [Wikipedia](#)[Meer informatie](#)

Source : Bot\MultichillIT

21.4 km 15**Burgemeester Bergerpark**

Het Burgemeester Bergerpark is een park waar een restant van de Fossa Eugeniaana doorheen stroomt, met landelijke uitstraling in de oorspronkelijk als bantuin bekendstaande noordzijde van de Nederlandse plaats Venlo. Het Venlose deel van de Fossa wordt ook wel Rijnbeek, of in het Venloos 't Rienke genoemd.



Het park is vernoemd naar Bernard Berger, burgemeester van Venlo van 1921 tot 1940 en van 1945 tot 1952. Onder zijn leiding werden in Venlo veel monumentale bouwwerken gerestaureerd, wat overigens door de Tweede Wereldoorlog weer werd tenietgedaan. Daarnaast was hij verantwoordelijk voor het omvormen van de vrijwillige brandweer van de stad tot een beroepskorps, het bouwen van nieuwe scholen, kerken en een nieuw politiebureau . Ook de infrastructuur werd onder zijn leiding grondig uitgebreid.

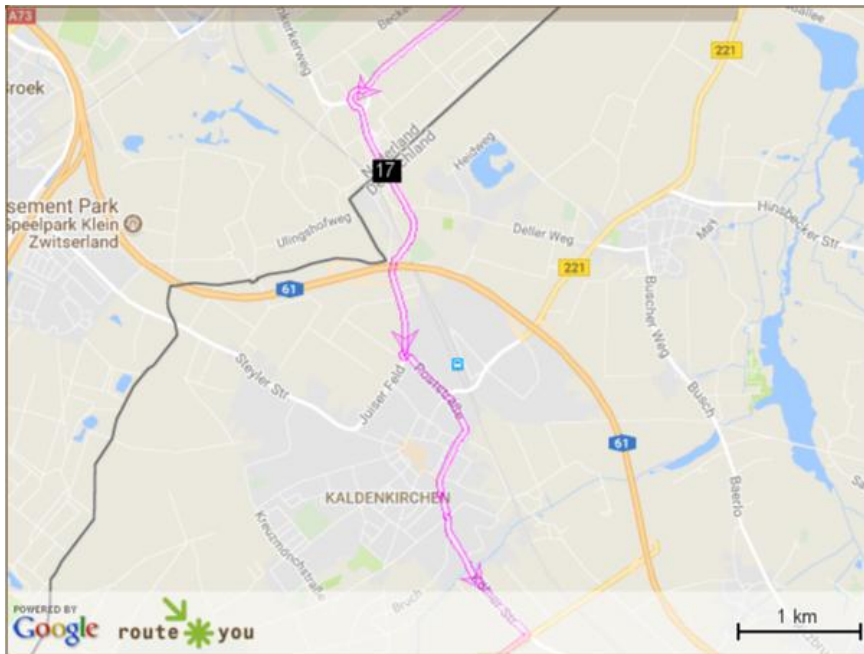
Auteur: [Wikipedia](#)[Meer informatie](#)

Source : Torval

22.1 km 16**Luyseycke**

Luyseycke is een verdwenen kasteel in de Nederlandse plaats Venlo. Het landgoed gold als buitenplaats, vermoedelijk van ofwel de familie Van Lom, ofwel de familie Van Broeckhuysen. Door de eeuwen heen wordt het op verscheidene manieren gespeld, zoals Lusseike, Loesseike, Louiseik en Louisstaete. Volgens Henri Uyttenbroeck is de eerst bekende vermelding van het goed al in 1386, in de archieven van de stadsrekeningen. In de 17e eeuw is in de nabijheid, boven op de steilrand, de nederzetting Louisenburg verrezen, die tegenwoordig op Duits grondgebied ligt. Aangenomen wordt, dat Napoleon Bonaparte dit gehucht heeft genoemd naar zijn tweede vrouw, maar gezien de ouderdom van het verdwenen kasteel wordt dit in twijfel getrokken. Aannemelijker is, dat het gehucht zijn naam kreeg naar aanleiding van het kasteel.

Auteur: [Wikipedia](#)
 Meer informatie
 Source : Wikipedia.org



- 26.2 km ↗ na 4.41 km ga schuin rechts via Keulse Barrière
- 27 km ↑ na 797 m ga rechtdoor
- 27.9 km ↗ na 922 m ga schuin rechts via K16
- 28.1 km ↑ na 143 m ga rechtdoor via An der Kleinbahn
- 28.7 km ↗ na 613 m sla rechtsaf via Poststraße
- 29.7 km ↑ na 985 m ga rechtdoor via Friedrichstraße
- 30.2 km ↗ na 485 m ga schuin rechts via Kölner Straße
- 30.4 km ↗ na 187 m ga schuin rechts via Kölner Straße
- 31.6 km ↗ na 1.24 km ga schuin rechts via B221

27.3 km ¹⁷ Schwanenhaus

Schwanenhaus is de naam van de Duitse zijde van de oude grensovergang van Venlo naar de Linksrheinische Autobahn A61. De Nederlandse kant van de grens heet Keulse Barrière. Hoewel dit laatste de officiële Nederlandse naam is, is in de volksmond de Duitse naam gebruikelijker. Sinds april 2012 komt de A61 niet meer aan bij de grensovergang Schwanenhaus, maar sluit de A61 aan op de Nederlandse rijksweg A74.

In 1823 is het eerste Duitse douanekantoor geopend aan de grensovergang Venlo-Kaldenkirchen /Nettetal. In 1905 is een nieuw douanekantoor gebouwd dat dienst heeft gedaan tot de opening van de Autobahn A61 in 1972. In de douanekantoren van 1972 waren de Nederlandse en de Duitse douane in één gebouw ondergebracht. Bij de opening van de A61 werd de oude grensovergang gesloten voor auto's. Alleen fietsers en voetgangers kunnen de grens hier nog passeren.

Auteur: [Wikipedia](#)
 Meer informatie
 Source : Wikipedia.org



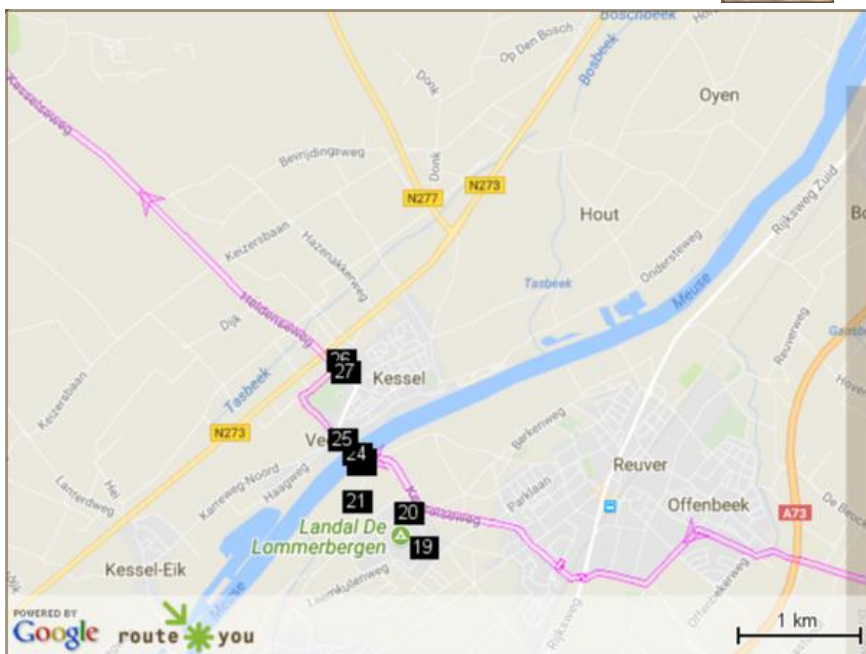
- 32.6 km ↑ na 1.01 km ga rechtdoor via Hülst
- 33.3 km ↗ na 674 m sla rechtsaf via Hülst
- 33.5 km ↑ na 172 m ga rechtdoor via Bass
- 33.9 km ↑ na 463 m ga rechtdoor via Heidhausen
- 35.1 km ↑ na 1.2 km ga rechtdoor
- 39 km ↘ na 3.88 km ga schuin links via Keulseweg

18 Klim Witte Stein - Heidhausen

38.5 km Vanuit Reuver via grensovergang Witte Stein, fiets je het Brachterwald in. De brede geasfalteerde weg richting Heidhausen klimt naar een hoogte van zo'n 70 meter.



Auteur: [haroldslegers](#)
[Meer informatie](#)



- 40.9 km ↘ na 1.88 km ga schuin links via Industriestraat
- 41 km ↗ na 147 m ga schuin rechts via Industriestraat
- 41.5 km ↘ na 516 m ga schuin links via Sint Annastraat
- 42.2 km ↗ na 628 m ga schuin rechts via Bergerhofweg
- 42.7 km ↗ na 540 m ga schuin rechts via Heerstraat
- 43 km ↗ na 251 m sla rechtsaf via Burgemeester Claessenstraat
- 43 km ↻ na 79.4 m keer rechtson via Burgemeester Claessenstraat

- 43.1 km ↗ na 79.2 m sla rechtsaf via Heerstraat
- 43.4 km ↑ na 289 m ga rechtdoor via Kesselseweg
- 45.1 km ↗ na 1.68 km sla rechtsaf via Sint Jorisstraat
- 45.1 km ↘ na 42.5 m ga schuin links via Beesel - Kessel
- 45.3 km ↘ na 166 m ga schuin links via Beeselseweg
- 45.4 km ↗ na 154 m ga schuin rechts via Beeselseweg
- 45.5 km ↘ na 31.2 m ga schuin links via Scheutenbergweg
- 45.9 km ↗ na 434 m sla rechtsaf via Roode Eggeweg
- 46.3 km ↖ na 373 m sla linksaf via Baarskampstraat
- 46.4 km ↑ na 157 m ga rechtdoor via Heldenseweg
- 48.5 km ↑ na 2.04 km ga rechtdoor via Kesselseweg

44.5 km ¹⁹ Speelveld

Hier zijn enkele kleine sportveldjes om te voetballen en te volleyballen en ook nog wat speeltuigen.

Auteur: [Dromos](#)
[Meer informatie](#)

Source : Pascal Brackman



44.7 km ²⁰ Landal De Lommerbergen

Het vakantiepark De Lommerbergen heeft een wegennetwerk waar wandelaars en fietsers de baas zijn. Je mag enkel met jouw auto gebruik maken van deze wegen om jouw bagage en op te pikken of af te zetten aan jouw vakantiewoning.

Auteur: [Dromos](#)
[Meer informatie](#)

Source : Pascal Brackman



45.3 km ²¹ Sint-Jorisstraat

Ook de Sint-Jorisstraat is een zeer populaire weg bij motorrijders en fietsers.

Auteur: [Dromos](#)
[Meer informatie](#)

Source : Pascal Brackman



45.3 km ²² Overstroming van 1977

Het is moeilijk te geloven, maar op deze plaats zie je op de peilstok van de Maas tot waar het water hier kwam in 1977. En dat was ruim een 5-tal meter boven de huidige waterstand.

Auteur: [Dromos](#)
[Meer informatie](#)

Source : Pascal Brackman



45.4 km ²³ Veer Beesel-Kessel

Het veer Beesel-Kessel is zeer populair bij fietsers, wandelaars en motorrijders.

Auteur: [Dromos](#)
[Meer informatie](#)

Source : Pascal Brackman



45.4 km ²⁴ Veerramp 1944

13 personen kwamen om hier tijdens een veerramp in 1944, op 11 november, en dat tijdens een gedwongen graantransport. Een monument op rechteroever getuigt nog over deze gebeurtenis.

Auteur: [Dromos](#)
[Meer informatie](#)

Source : Pascal Brackman



45.6 km ²⁵ De Rozentuin

Restaurant/Eethuis "De Rozentuin" in Kessel bevindt zich in een rustiek pand uit 1850. De authentieke kenmerken van een oude slagerij zijn hier bewaard gebleven. Een wintertuin en een verwarmd terras monden uit in een mooie rozentuin met vijver. Een uniek plekje aan de boorden van de Maas met een Frans-Nederlandse keuken die betaalbaar is voor iedereen.
www.rozentuin.nl
077-4629145

Auteur: [Bezin in Limburg](#)
[Meer informatie](#)



46.5 km ²⁶ Sint Antoniusmolen

Dit stukje vernuft uit het verleden is nog te bewonderen. Hier wordt Limburgs graan met windkracht verwerkt tot streekeigen meel. Het eeuwenoude proces van malen tussen de molenstenen, met behoud van vitaminen en oliën, geeft meel dat gezond en voedzaam is en bekend staat om zijn krachtige smaak. Openingsdagen: woensdag en zaterdag van 13.00 tot 17.00 uur. Wees welkom! Koop een van de maalproducten of maak een praatje met de molenaar(s)! www.molenkessel.nl



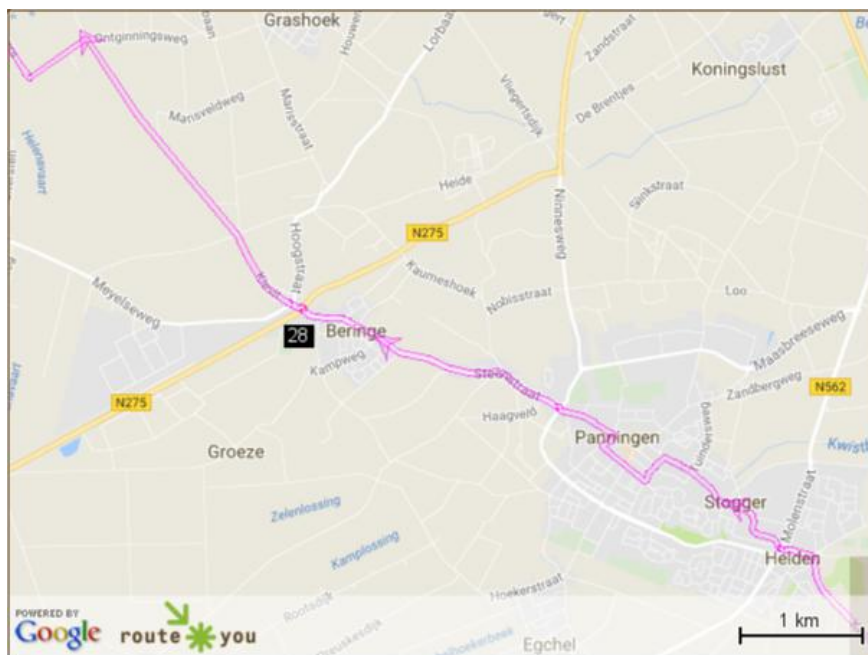
Auteur: [Bezin in Limburg](#)
[Meer informatie](#)

46.5 km 27 Kessel

VV Kessel is een Nederlandse amateurvoetbalclub uit Kessel in Limburg, opgericht in 1935. Het eerste elftal speelt in de Vijfde klasse zondag .

Auteur: [Wikipedia](#)
[Meer informatie](#)

Source : Wikipedia.org



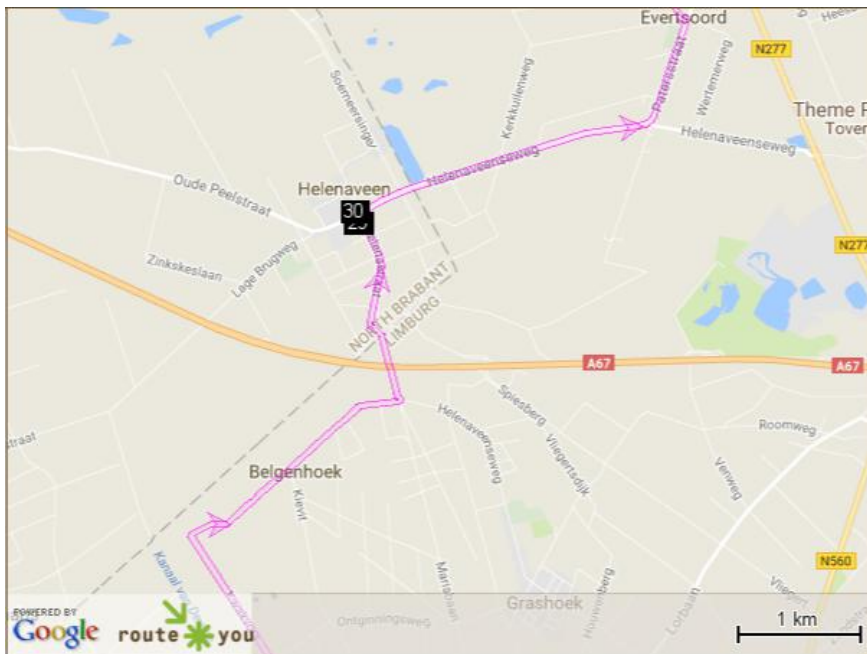
- 50.7 km ↑ na 2.18 km ga rechtdoor via Mariaplein
- 50.8 km ↗ na 168 m sla rechtsaf via van Hövellstraat
- 51.5 km ↑ na 692 m ga rechtdoor via Ruijsstraat
- 52.2 km ↖ na 632 m sla linksaf via Wietelweg
- 52.4 km ↗ na 258 m sla rechtsaf via Patersstraat
- 52.9 km ↗ na 471 m sla rechtsaf via Kerkstraat
- 53 km ↘ na 128 m ga schuin links via Schoolstraat
- 53.5 km ↗ na 511 m sla rechtsaf via Steenstraat
- 54.5 km ↑ na 1 km ga rechtdoor via Kanaalstraat
- 55.9 km ↗ na 1.35 km ga schuin rechts via Kanaalstraat
- 56 km ↗ na 135 m ga schuin rechts via Kievit
- 58.8 km ↖ na 2.79 km sla linksaf via Ontginningsweg
- 59.4 km ↗ na 568 m ga schuin rechts via Kwakvors

56.1 km 28 BEVO

R.K.V.V. BEVO, veelal kortweg BEVO genoemd, is een Nederlandse amateurvoetbalclub uit de Limburgse plaats Beringe. De vereniging werd opgericht op 28 april 1948. Hoewel de naam BEVO aanvankelijk bedoeld was als afkorting van "Beringse Voetballers", werd als officiële naam gekozen voor de betekenis "Bij Eendracht Volgt Overwinning".

Auteur: [Wikipedia](#)
[Meer informatie](#)

Source : Wikipedia.org



- 60.6 km na 1.24 km sla rechtsaf via Belgenhoek
- 62.7 km na 2.14 km sla linksaf via Helenaveenseweg
- 63.3 km na 557 m ga rechtdoor via Grashoekseweg
- 63.4 km na 129 m ga schuin rechts via Helenastraat
- 64.4 km na 964 m sla rechtsaf via Sevenumseweg
- 64.9 km na 484 m ga rechtdoor via Helenaveenseweg
- 66.9 km na 2.02 km ga schuin links via Patersstraat
- 67.8 km na 927 m ga scherp links via Drie Kooienweg

64.7 km ²⁹ Heilige Willibrordus kerk te Heleneveen

Geschiedenis van de heilige Willibrordus kerk

Het dorp Heleneveen ontwikkelde zich als veenkolonie vanaf het midden van de negentiende eeuw. In 1876-'82 kwam de parochiekerk tot stand naar een ontwerp van dr. P.J.H. Cuypers uit Roermond. Deze kerk was ontworpen als driebeukige neogotische hallenkerk met terzijde staande fronttoren. De zijbeukstraveeën waren alle voorzien van steekkappen met wolfseinden. De toren bleef onvoltooid. Door oorlogshandelingen verwoest in 1944; in 1951 vervangen door nieuwbouw naar een ontwerp van J. Deltrap. Driebeukige basilicale kerk met verhoogd priesterkoor, waarboven een dakruiter. Het geheel is ontworpen in een traditionalistische trant, onder lichte invloed van de Bossche school.

De huidige Sint-Willibrorduskerk werd in 1950-1951 gebouwd. Nadat op 20 november 1944 de Rooms Katholieke kerk, de pastorie en het klooster door Duitse soldaten werd verwoest, werd er een noodkerk ingericht in de openbare lagere school. In 1948 werd pastoor Timmers geïnstalleerd en hij startte met de voorbereidingen voor de bouw van de nieuwe kerk. Op zondag 12 november 1950, na afloop van een H. Mis in het noodkerkje, ging de pastoor Timmers naar de in aanbouw zijnde kerk van Heleneveen. Hij las een oorkonde voor, welke vervolgens achter een gedenksteen in de nieuwe kerk ingemetseld werd. In de oorkonde, ondertekend door de pastoor, het kerkbestuur, het gemeentebestuur, de aannemer en de architect, is geschreven: Deze kerk is op 12 november 1950 gesticht. De architectuur was van de heer Jos Deltrap. Op 1 oktober 1951 vond de plechtige consecratie plaats van de nieuwe kerk door de bisschop van Den Bosch, Mgr. Mutsaerts, geassisteerd door pastoor Timmers. De pastoor verhuisde met zijn zus Anneke vanuit de noodpastorie naar zijn nieuwe onderkomen. De noodkerk aan de Oude Peelstraat kreeg de functie van parochiehuus. Het zangkoorbalkon bleef gehandhaafd en er werd een podium ingericht. Zondag 2 december 1984 werd pater J. Even geïnstalleerd als nieuwe pastoor van Heleneveen. Pastoor Even was al 2,5 jaar pastoor in Neerkant en kreeg nu de pastorale zorg van Heleneveen erbij. In mei 1966 werd er voor de eerste keer een oecumenische kerkdienst gehouden. Pastoor Lips en dominee J.J. Duvetot uit Deurne leidden gezamenlijk deze zang- en gebedsdienst. In juni 1996 werd de kerktoeren gedemonteerd en vervolgens gerestaureerd en teruggeplaatst. Op 18 augustus 2001 ging de zelfstandige St-Willibrordusparochie van Heleneveen samen met de parochies van Neerkant en Liessel. Ze vormen de Pastorale Eenheid St. Willibrordus en hebben één Uniebestuur met één pastoor, ondersteund door enkele andere geestelijken. Frank Lemmens, de pastoor van Liessel werd de eerste pastoor van deze Pastorale Eenheid.
<http://angelusparochie.wordpress.com/heleneveen/>

Auteur: [An Vanbrabant](#)
[Meer informatie](#)

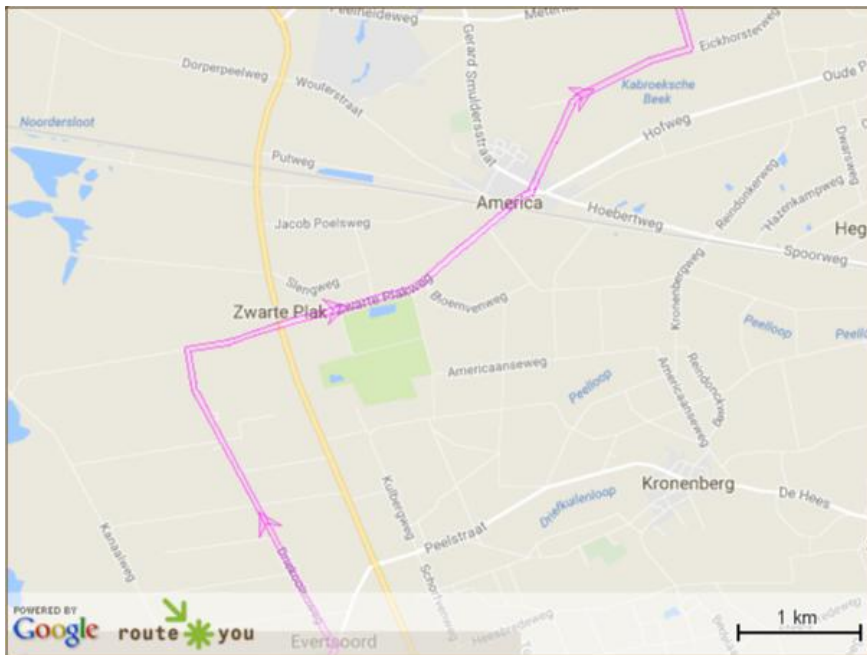
64.7 km ³⁰ Hotel Eetcafé de Halte

Welkom bij Hotel Eetcafé De Halte.

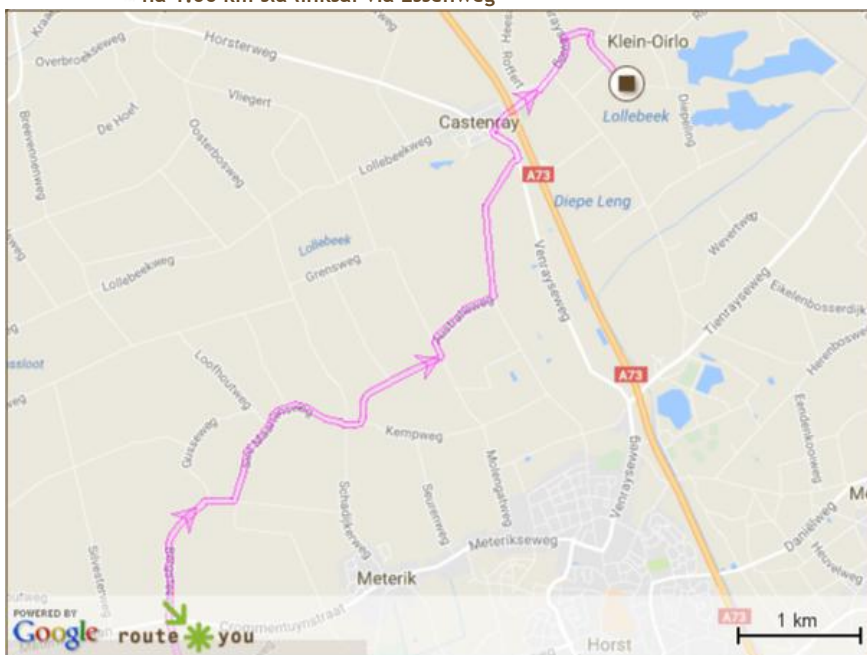
Hotel Eetcafé De Halte heeft een prachtige ligging midden in Heleneveen, omringd door de Peel. In onze omgeving kunt u heerlijk genieten van de vele wandel- en fietsroutes. In het eetcafé kunt u even op adem komen onder het genot van onze overheerlijke gerechten en dranken van de kleine of grote kaart. Doordat wij zo'n prachtige omgeving hebben is onze zaak bij uitstek dé plaats om te genieten van een heerlijk diner en een glaasje bij de ondergaande zon.

Stap eens binnen bij Hotel De Halte, u bent van harte welkom!
<http://www.dehalte.info/index.html>




Auteur: [H. Franciscus](#) en [H. Clara parochie](#)
[Meer informatie](#)



- 70.1 km ↑ na 2.25 km ga rechtdoor via Hottemeerweg
- 70.6 km ↗ na 506 m sla rechtsaf via Zwarte Plakweg
- 73.6 km ↑ na 3 km ga rechtdoor via Nusseleinstraat
- 73.8 km ↘ na 192 m ga schuin links via Schiksedijk
- 74.6 km ↗ na 832 m ga schuin rechts via Eickhorsterweg
- 75.7 km ↖ na 1.06 km sla linksaf via Essenweg



- 76.2 km ↑ na 543 m ga rechtdoor via Bergsteeg
- 77.6 km ↖ na 1.33 km ga scherp links via St. Maartensweg
- 79 km ↑ na 1.45 km ga rechtdoor via Kempweg
- 79.1 km ↘ na 126 m ga schuin links via Campsbosweg
- 80.1 km ↖ na 938 m sla linksaf via Molengatweg
- 80.2 km ↑ na 157 m ga rechtdoor via Australiëweg
- 80.8 km ↘ na 606 m ga schuin links via Veld-Oostenrijk
- 82.1 km ↖ na 1.22 km sla linksaf via Venrayseweg
- 82.4 km ↗ na 316 m sla rechtsaf via Casterenrayseweg

- 83.4 km  na 1.03 km sla rechtsaf via Klein Oirlo
- 83.6 km  na 244 m ga schuin rechts via Klein Oirlo
- 84.5 km  na 840 m via Klein Oirlo